
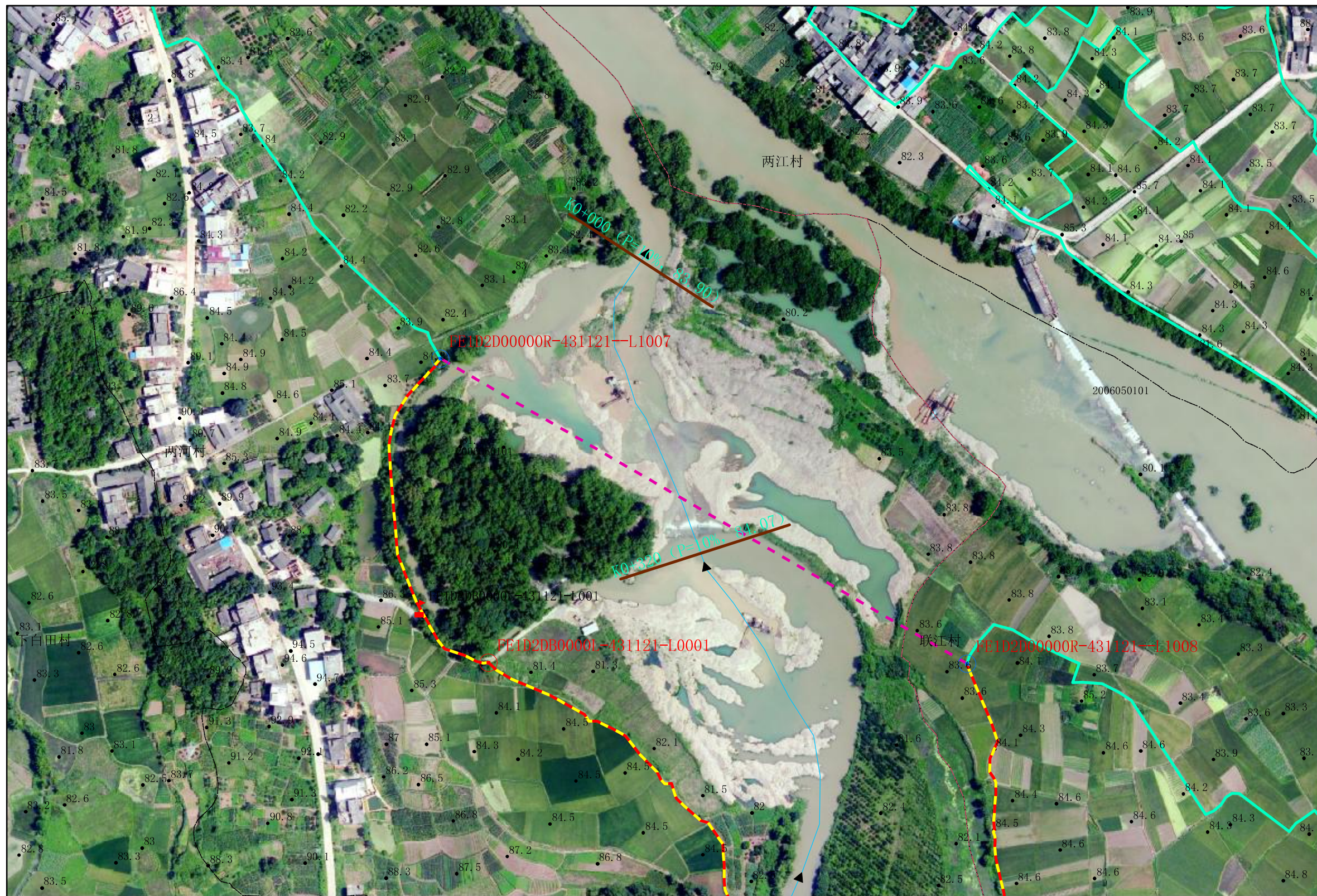


昌木套河永州市祁阳市河段管理范围划定图

永州市祁阳市水利局
永州市祁阳市自然资源局




(1/52) 昌木套河



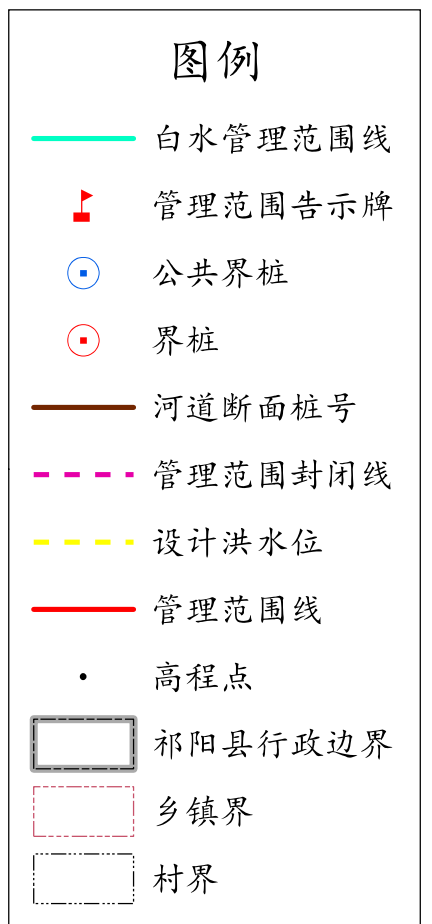
批准单位：祁阳市人民政府 审核单位：永州市水利局、自然资源和规划局 制图单位：黄石市振兴勘察设计有限公司
 2015年6月航摄 2019年11月划界 制图者：胡磊波
 2000国家大地坐标系 中央经线111度 1:3000 检查者：李林
 1985国家高程基准

昌木套河永州市祁阳市河段管理范围划定图

永州市祁阳市水利局




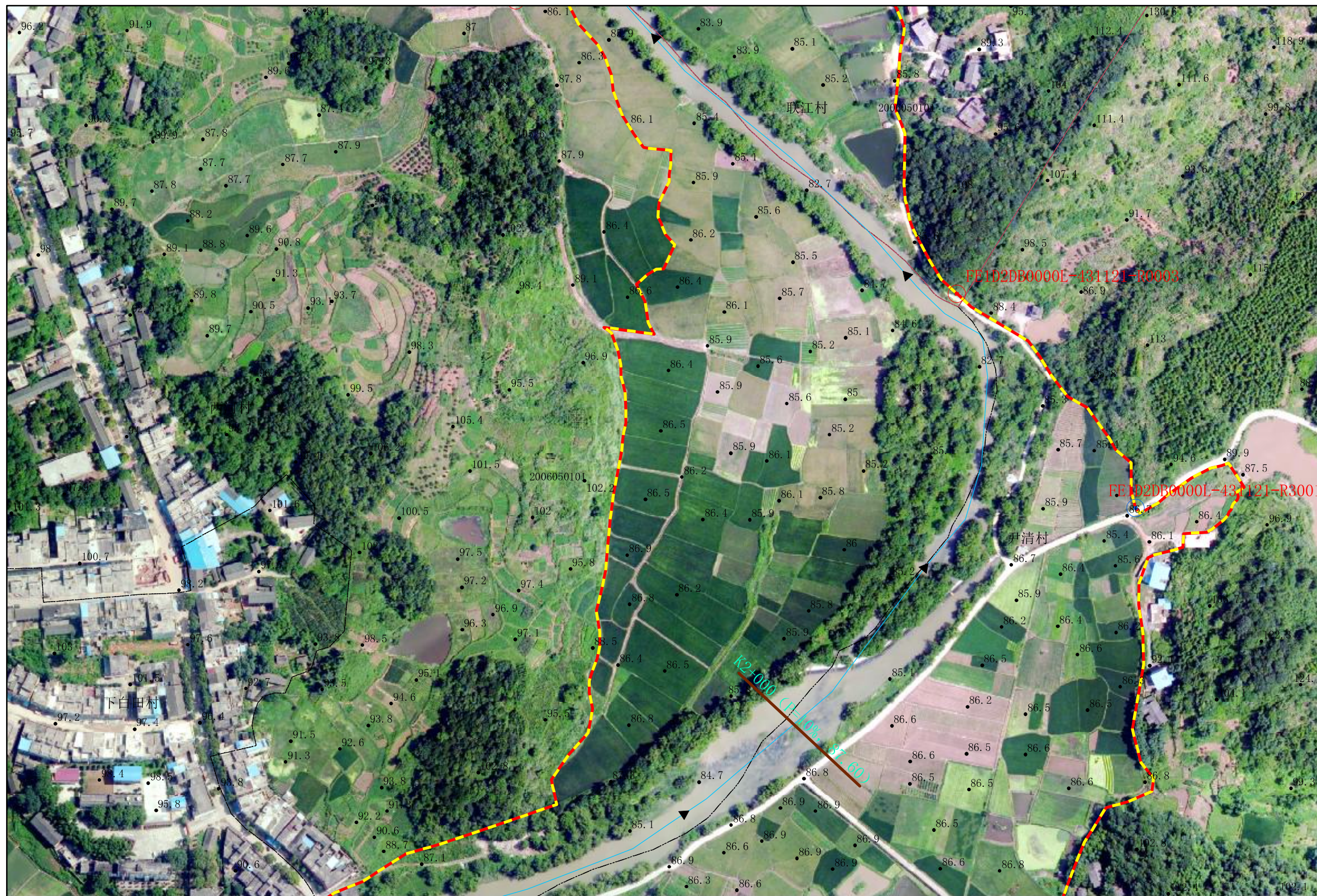
(2/52) 昌木套河



批准单位：祁阳市人民政府 审核单位：永州市水利局、自然资源和规划局 制图单位：黄石市振兴勘察设计有限公司
 2015年6月航摄 2019年11月划界 制图者：胡磊波
 2000国家大地坐标系 中央经线111度 1:3000 检查者：李林
 1985国家高程基准

昌木套河永州市祁阳市河段管理范围划定图

永州市祁阳市水利局
永州市祁阳市自然资源局




(3/52) 昌木套河



批准单位：祁阳市人民政府 审核单位：永州市水利局、自然资源和规划局 制图单位：黄石市振兴勘察设计有限公司
 2015年6月航摄 2019年11月划界 制图者：胡磊波
 2000国家大地坐标系 中央经线111度 1:3000 检查者：李林
 1985国家高程基准

昌木套河永州市祁阳市河段管理范围划定图

永州市祁阳市水利局
永州市祁阳市自然资源局



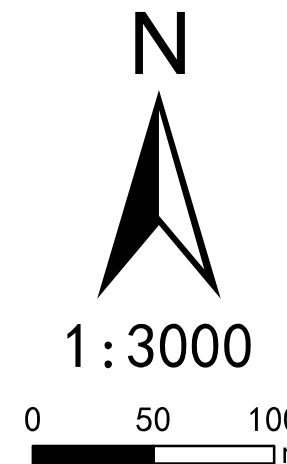
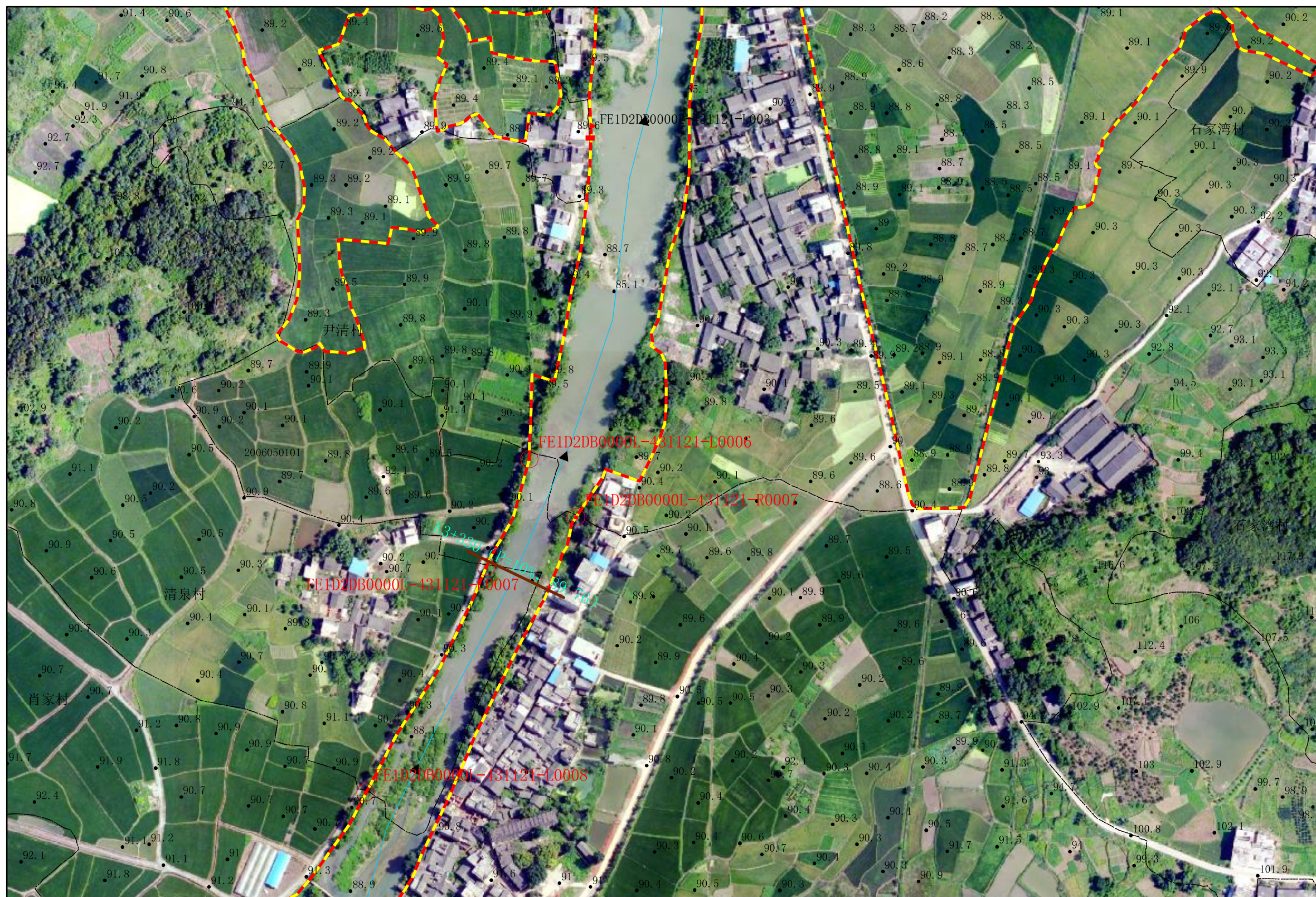
(4/52) 昌木套河



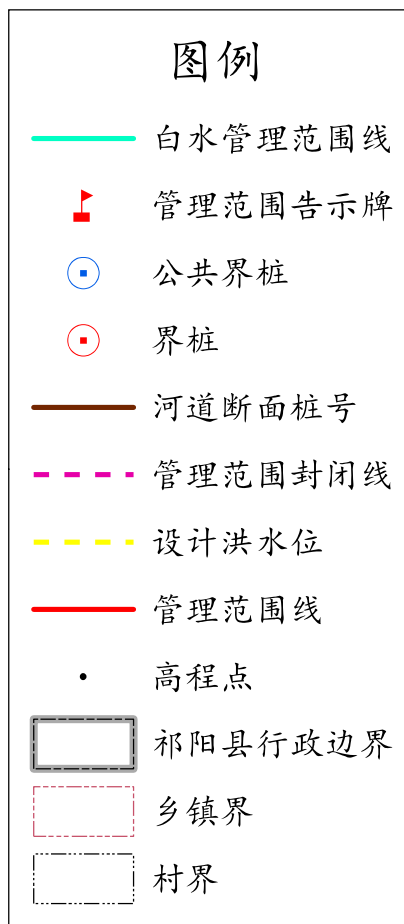
批准单位：祁阳市人民政府 审核单位：永州市水利局、自然资源和规划局 制图单位：黄石市振兴勘察设计有限公司
 2015年6月航摄 2019年11月划界 制图者：胡磊波
 2000国家大地坐标系 中央经线111度 1:3000 检查者：李林
 1985国家高程基准

昌木套河永州市祁阳市河段管理范围划定图

永州市祁阳市水利局
永州市祁阳市自然资源局




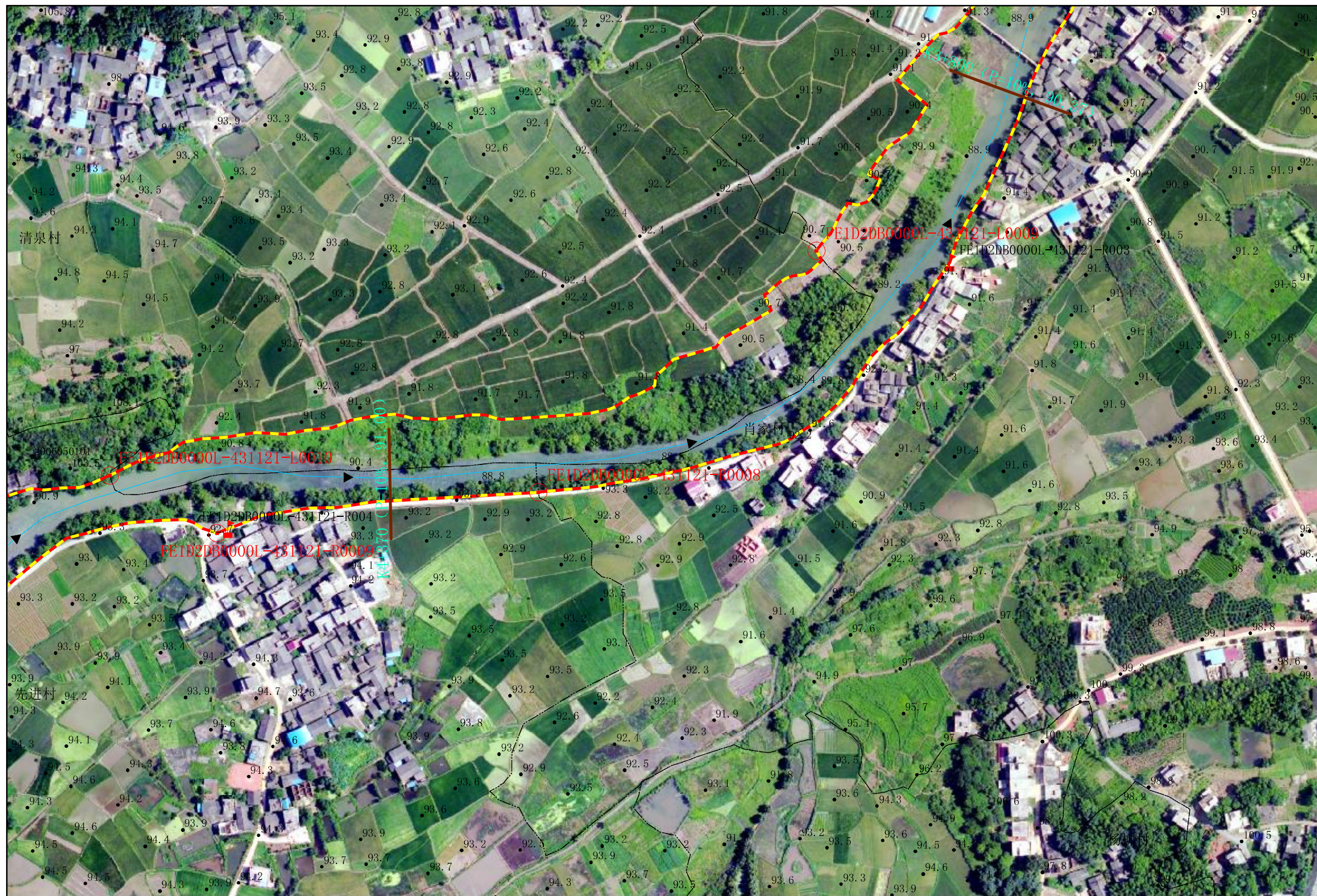
(5/52) 昌木套河



批准单位：祁阳市人民政府 审核单位：永州市水利局、自然资源和规划局 制图单位：黄石市振兴勘察设计有限公司
 2015年6月航摄 2019年11月划界 制图者：胡磊波
 2000国家大地坐标系 中央经线111度 1:3000 检查者：李林
 1985国家高程基准

昌木套河永州市祁阳市河段管理范围划定图

永州市祁阳市水利局
永州市祁阳市自然资源局




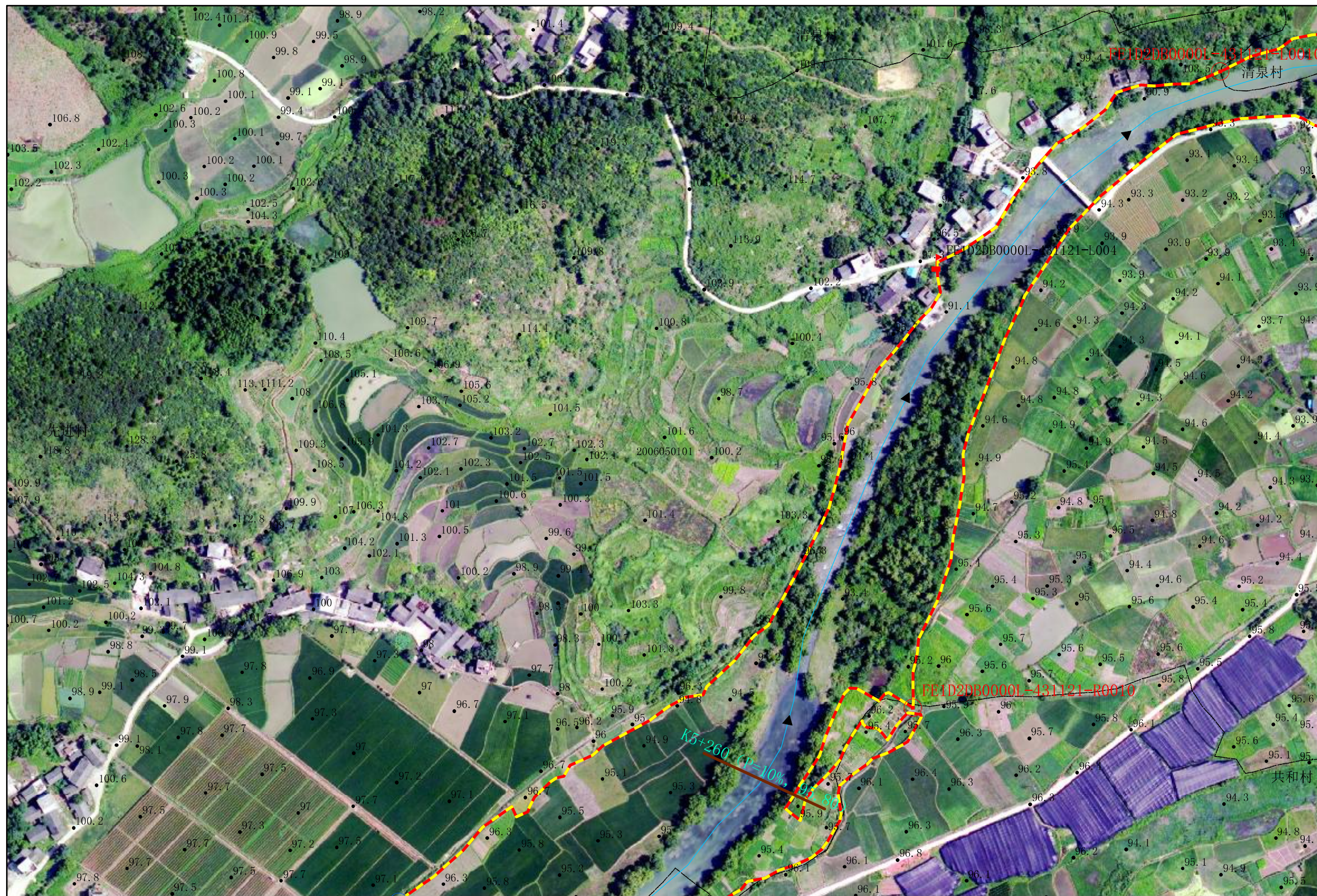
(6/52) 昌木套河



批准单位：祁阳市人民政府 审核单位：永州市水利局、自然资源和规划局 制图单位：黄石市振兴勘察设计有限公司
 2015年6月航摄 2019年11月划界 制图者：胡磊波
 2000国家大地坐标系 中央经线111度 1:3000 检查者：李林
 1985国家高程基准

昌木套河永州市祁阳市河段管理范围划定图

永州市祁阳市水利局
永州市祁阳市自然资源局



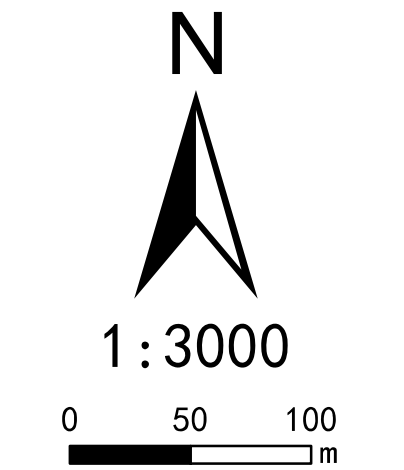
(7/52) 昌木套河



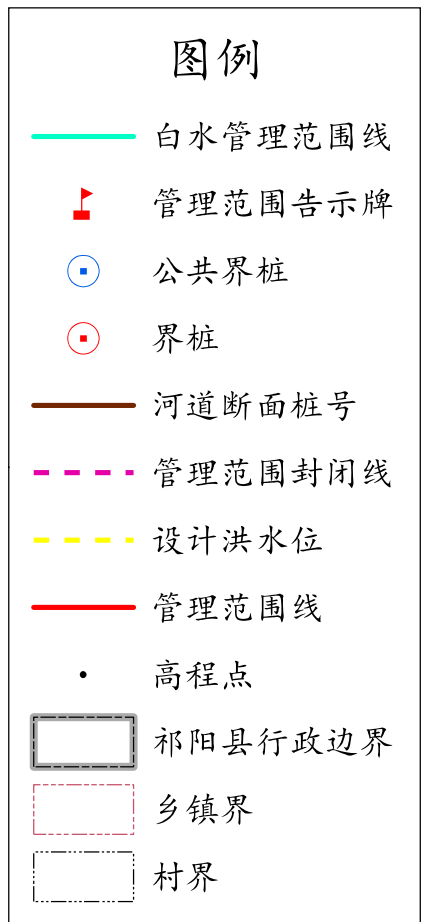
批准单位：祁阳市人民政府 审核单位：永州市水利局、自然资源和规划局 制图单位：黄石市振兴勘察设计有限公司
 2015年6月航摄 2019年11月划界 制图者：胡磊波
 2000国家大地坐标系 中央经线111度 1:3000 检查者：李林
 1985国家高程基准

昌木套河永州市祁阳市河段管理范围划定图

永州市祁阳市水利局
永州市祁阳市自然资源局



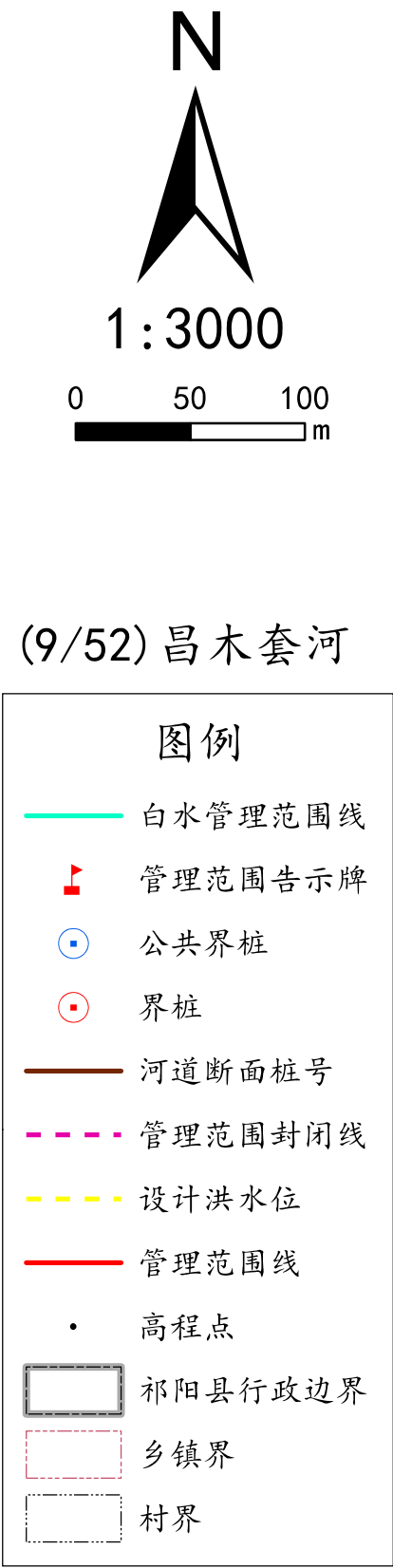
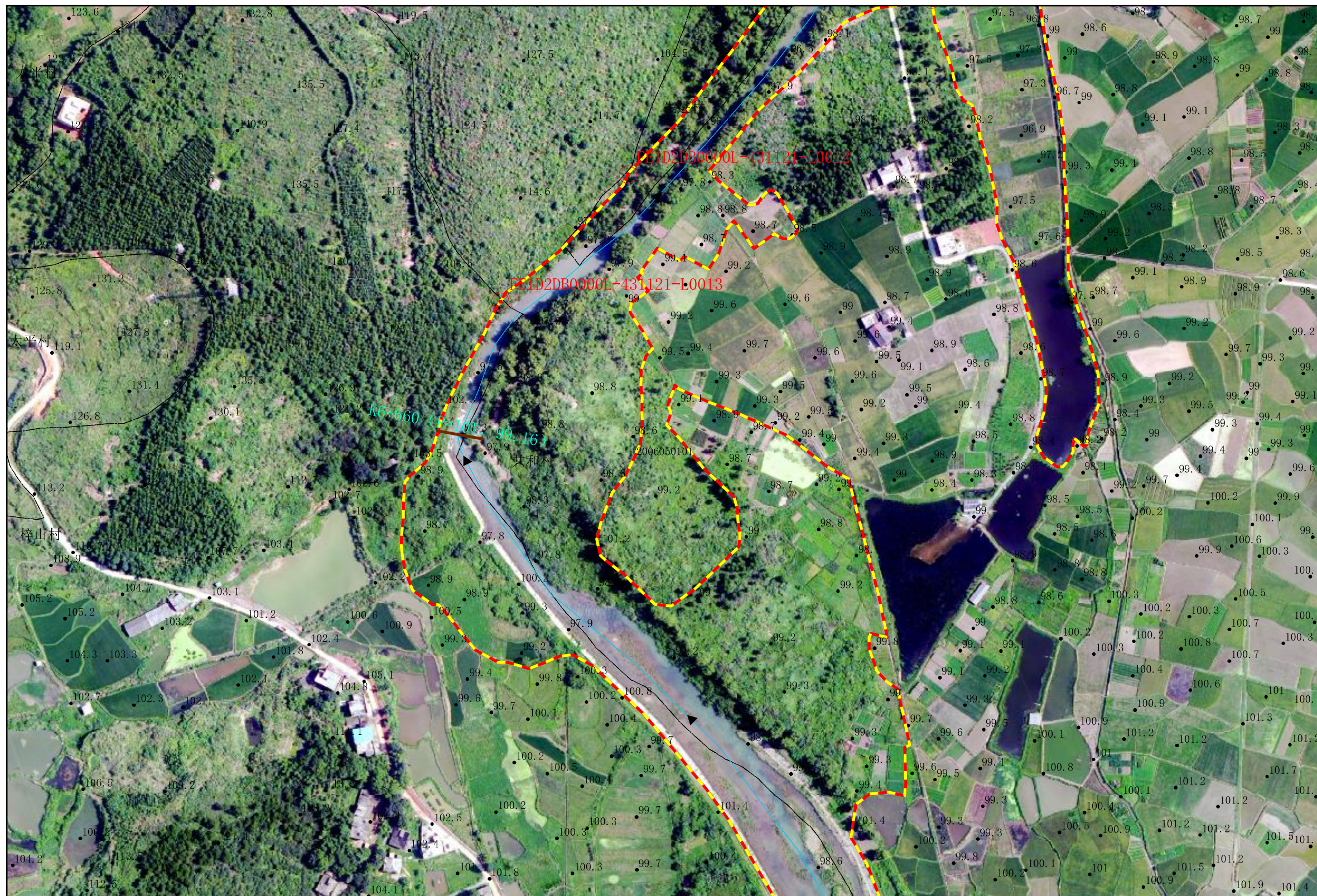
(8/52) 昌木套河



批准单位：祁阳市人民政府 审核单位：永州市水利局、自然资源和规划局 制图单位：黄石市振兴勘察设计有限公司
 2015年6月航摄 2019年11月划界 制图者：胡磊波
 2000国家大地坐标系 中央经线111度 1:3000 检查者：李林
 1985国家高程基准

昌木套河永州市祁阳市河段管理范围划定图

永州市祁阳市水利局
祁阳市自然资源局


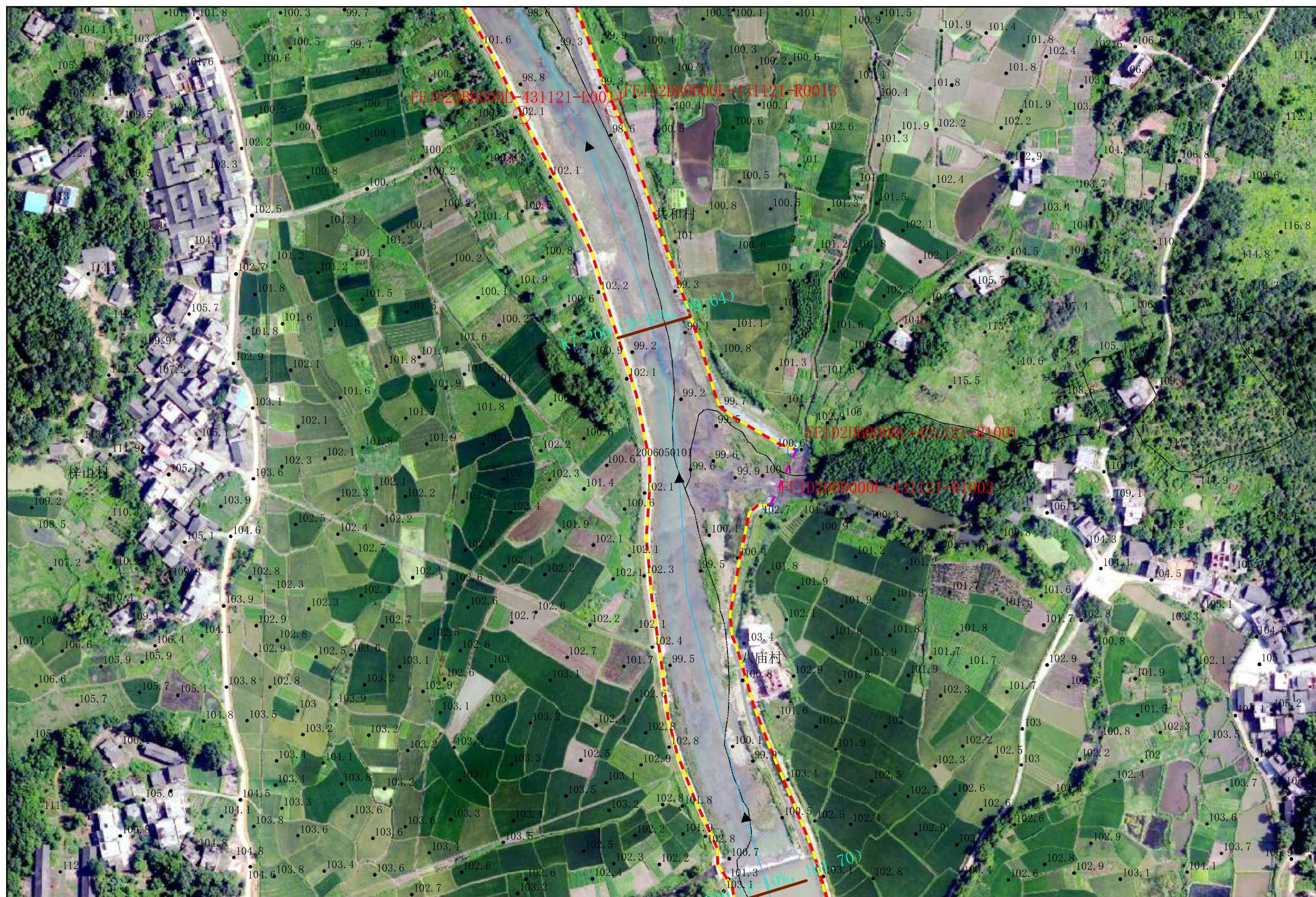


(9/52) 昌木套河

批准单位：祁阳市人民政府 审核单位：永州市水利局、自然资源和规划局 制图单位：黄石市振兴勘察设计有限公司
 2015年6月航摄 2019年11月划界 制图者：胡磊波
 2000国家大地坐标系 中央经线111度 1:3000 检查者：李林
 1985国家高程基准

昌木套河永州市祁阳市河段管理范围划定图

永州市祁阳市水利局
祁阳市自然资源局




(10/52) 昌木套河



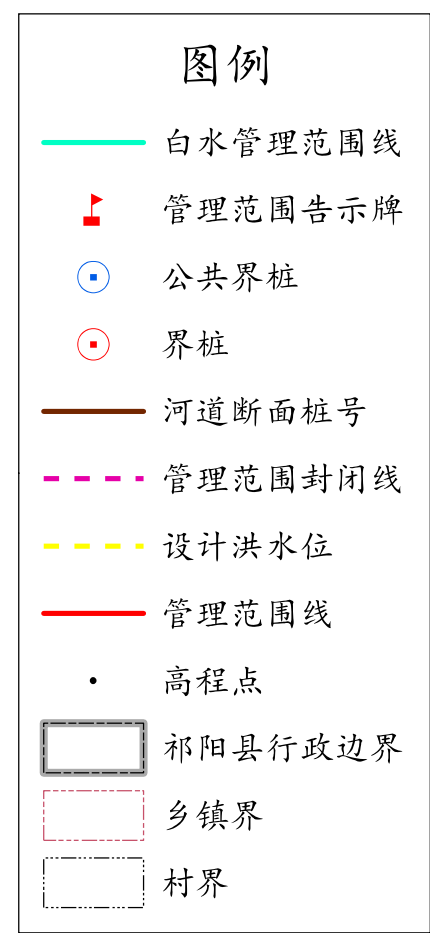
批准单位：祁阳市人民政府 审核单位：永州市水利局、自然资源和规划局 制图单位：黄石市振兴勘察设计有限公司
 2015年6月航摄 2019年11月划界 制图者：胡磊波
 2000国家大地坐标系 中央经线111度 1:3000 检查者：李林
 1985国家高程基准

昌木套河永州市祁阳市河段管理范围划定图

永州市祁阳市水利局
永州市祁阳市自然资源局



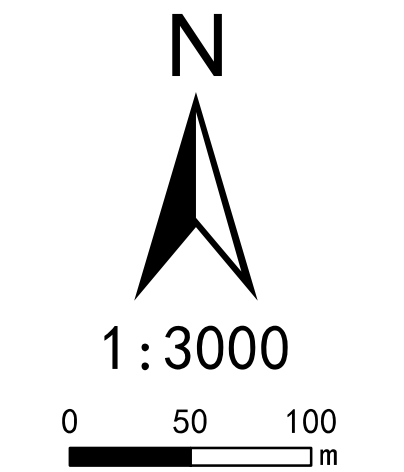

(11/52) 昌木套河



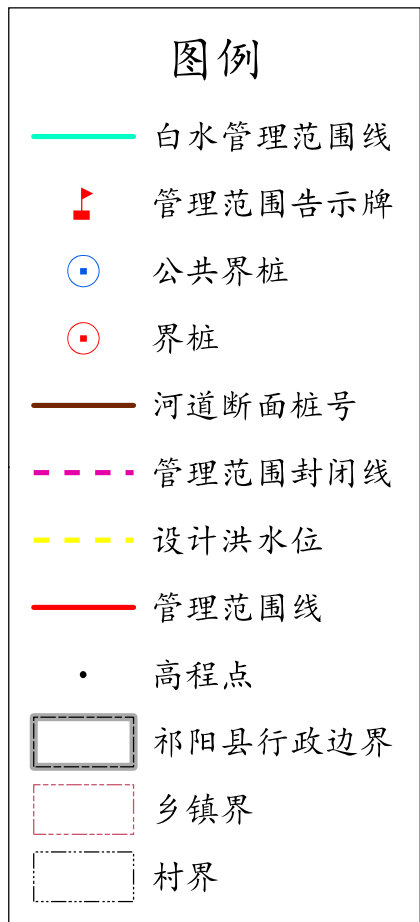
批准单位：祁阳市人民政府 审核单位：永州市水利局、自然资源和规划局 制图单位：黄石市振兴勘察设计有限公司
 2015年6月航摄 2019年11月划界 制图者：胡磊波
 2000国家大地坐标系 中央经线111度 1:3000 检查者：李林
 1985国家高程基准

昌木套河永州市祁阳市河段管理范围划定图

永州市祁阳市自然资源局



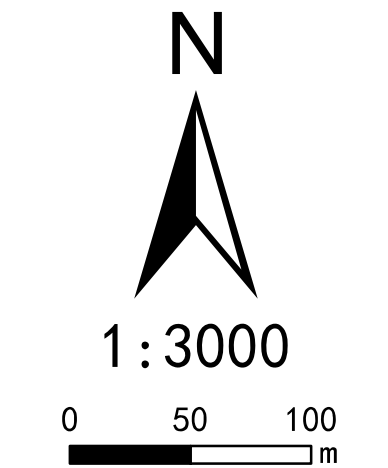
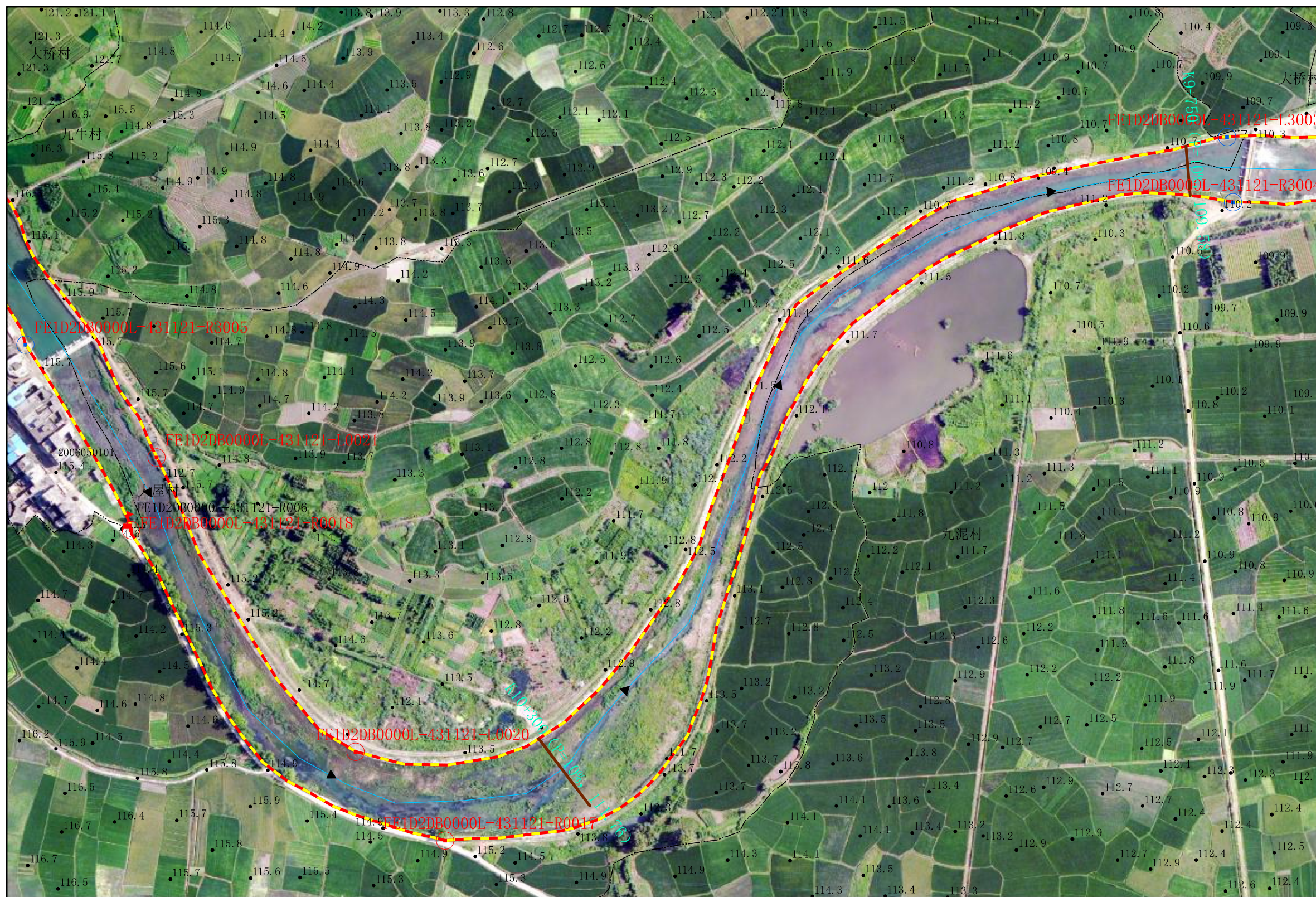
(12/52) 昌木套河



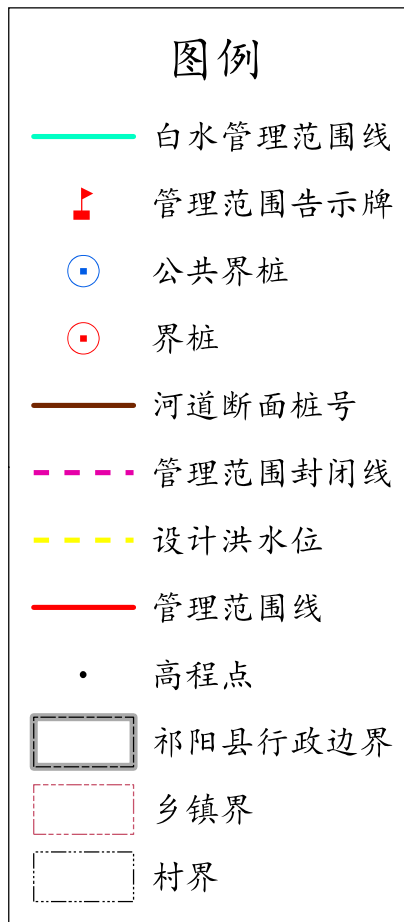
批准单位：祁阳市人民政府 审核单位：永州市水利局、自然资源和规划局 制图单位：黄石市振兴勘察设计有限公司
 2015年6月航摄 2019年11月划界 制图者：胡磊波
 2000国家大地坐标系 中央经线111度 1:3000 检查者：李林
 1985国家高程基准

昌木套河永州市祁阳市河段管理范围划定图

永州市祁阳市水利局
永州市祁阳市自然资源局




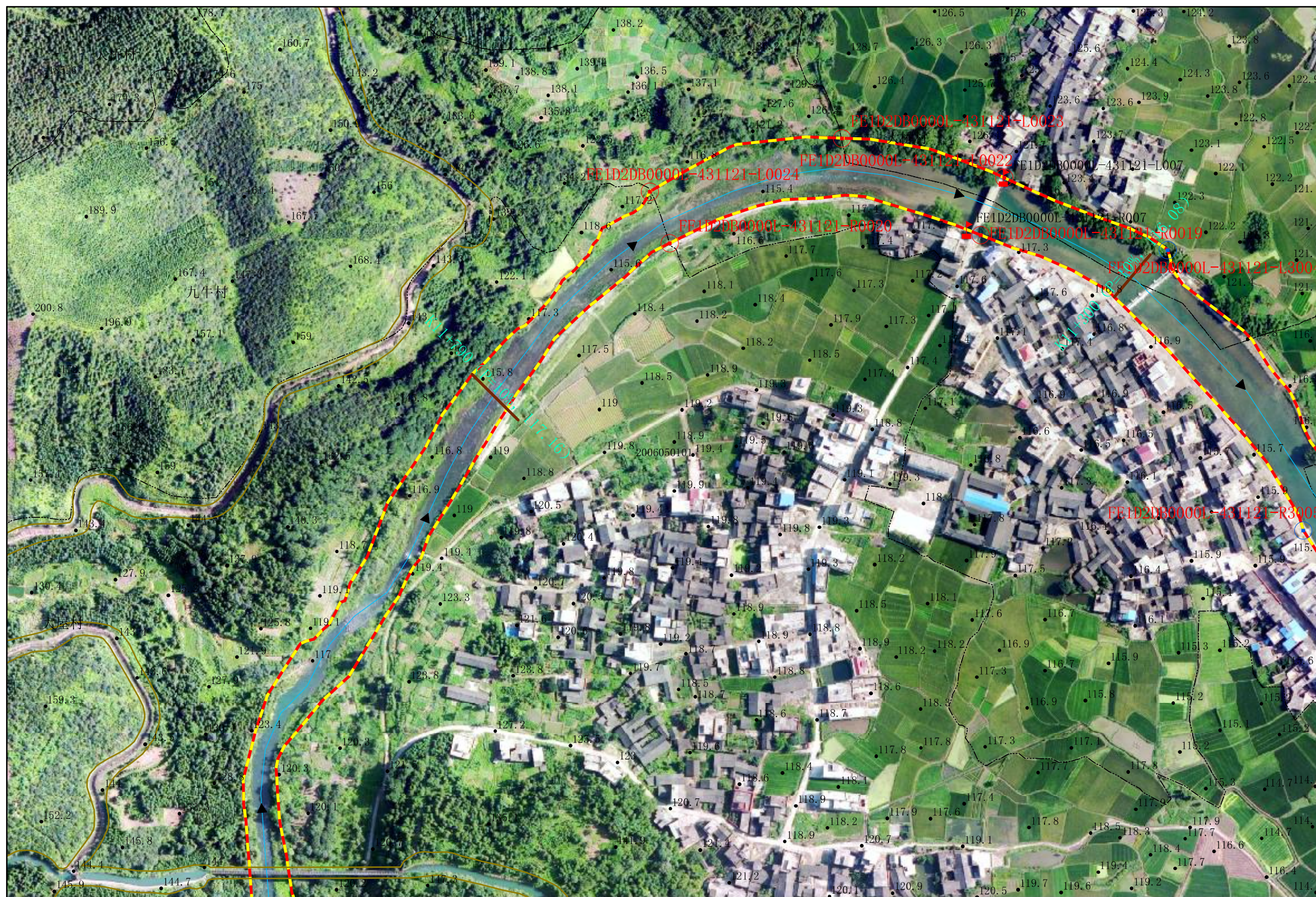
(13/52) 昌木套河



批准单位：祁阳市人民政府 审核单位：永州市水利局、自然资源和规划局 制图单位：黄石市振兴勘察设计有限公司
 2015年6月航摄 2019年11月划界 制图者：胡磊波
 2000国家大地坐标系 中央经线111度 1:3000 检查者：李林
 1985国家高程基准

昌木套河永州市祁阳市河段管理范围划定图

永州市祁阳市水利局
永州市祁阳市自然资源局




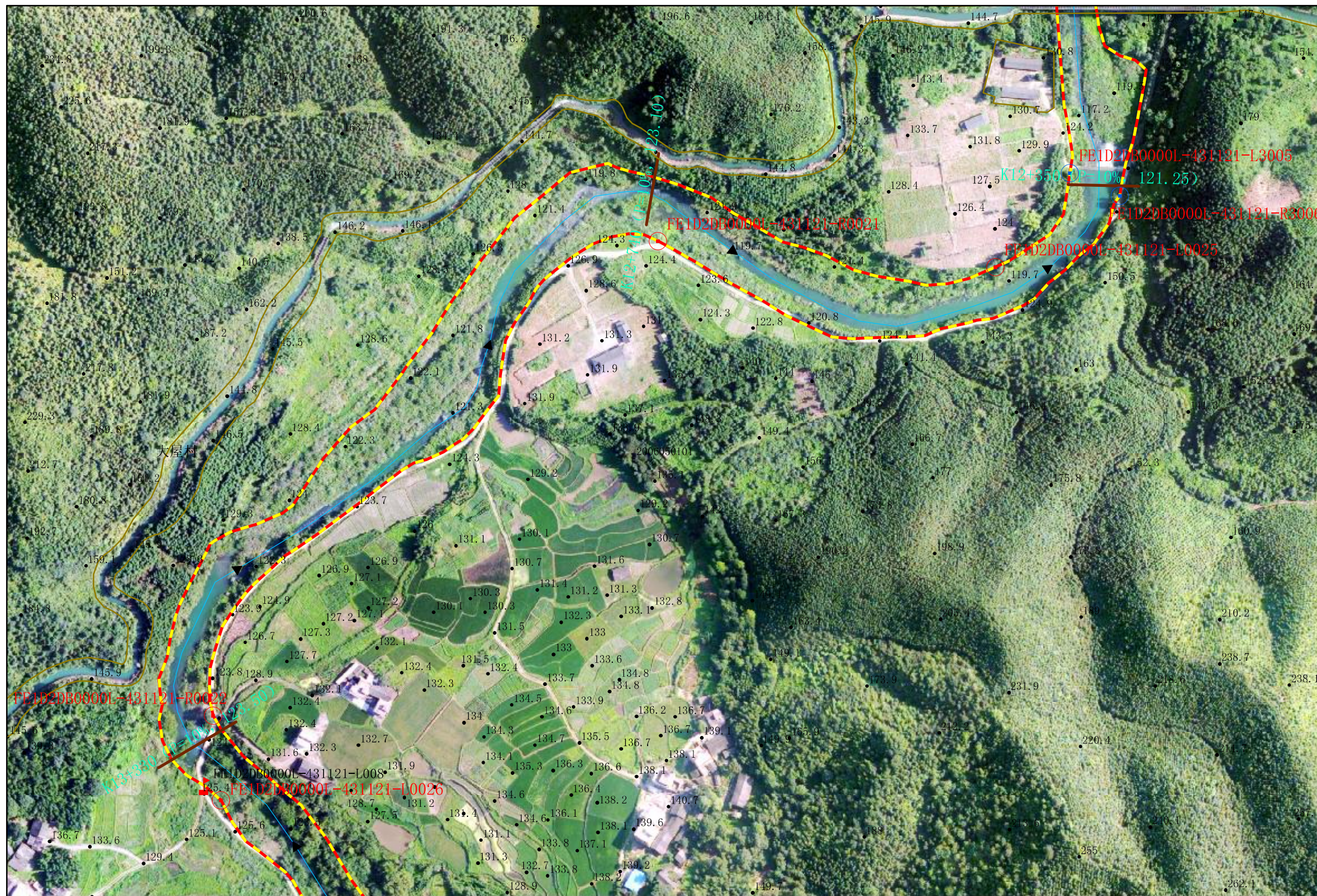
(14/52) 昌木套河



批准单位：祁阳市人民政府 审核单位：永州市水利局、自然资源和规划局 制图单位：黄石市振兴勘察设计有限公司
 2015年6月航摄 2019年11月划界 制图者：胡磊波
 2000国家大地坐标系 中央经线111度 1:3000 检查者：李林
 1985国家高程基准

昌木套河永州市祁阳市河段管理范围划定图

永州市祁阳市水利局
永州市祁阳市自然资源局



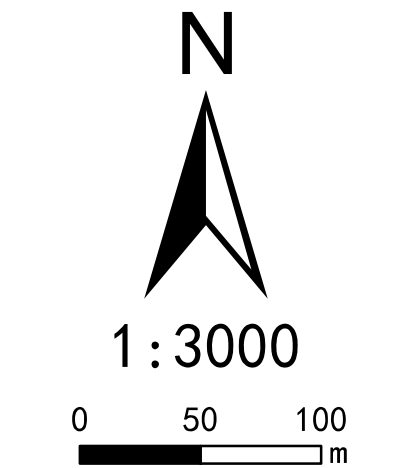
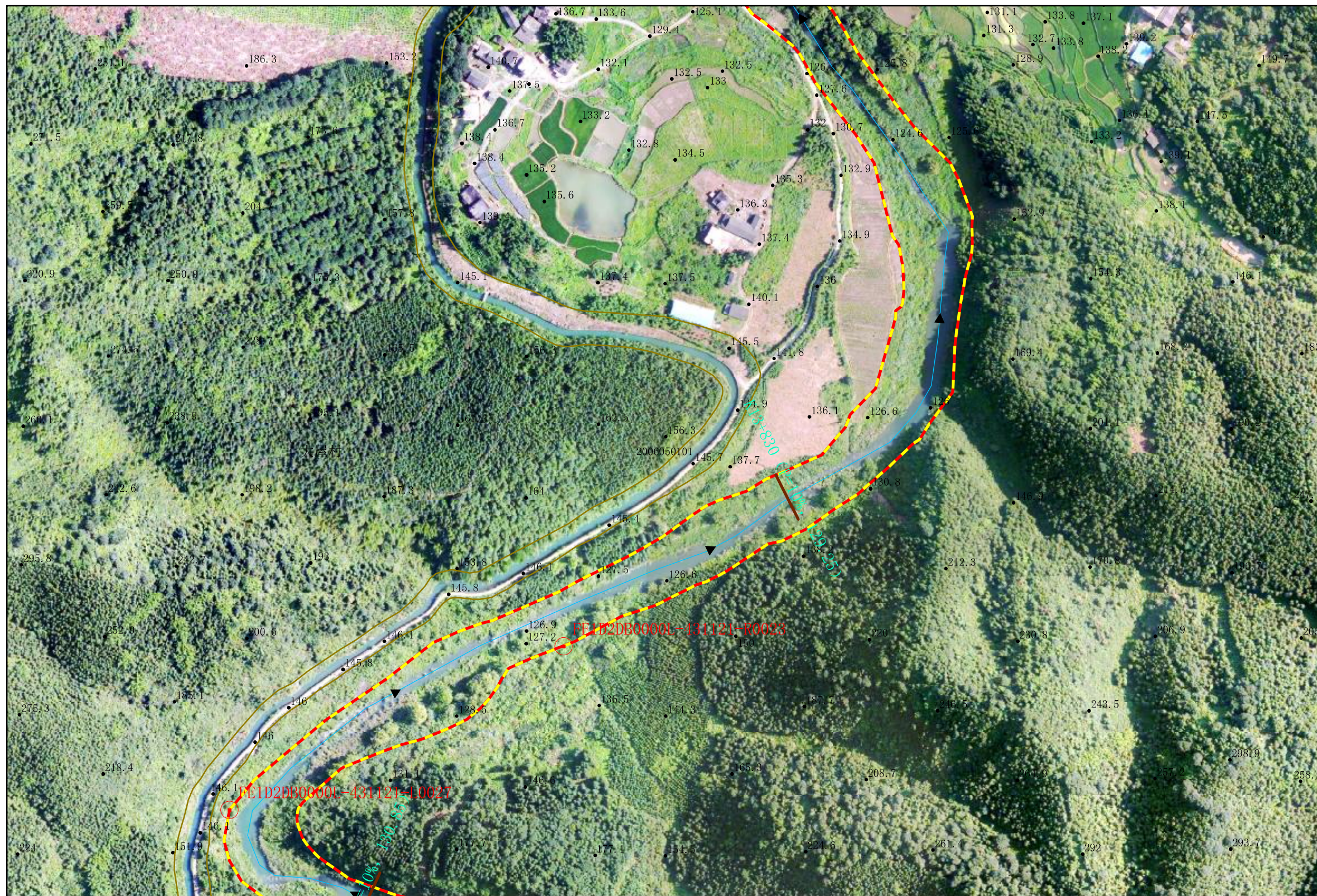
(15/52) 昌木套河



批准单位：祁阳市人民政府 审核单位：永州市水利局、自然资源和规划局 制图单位：黄石市振兴勘察设计有限公司
 2015年6月航摄 2019年11月划界 制图者：胡磊波
 2000国家大地坐标系 中央经线111度 1:3000 检查者：李林
 1985国家高程基准

昌木套河永州市祁阳市河段管理范围划定图

永州市祁阳市水利局




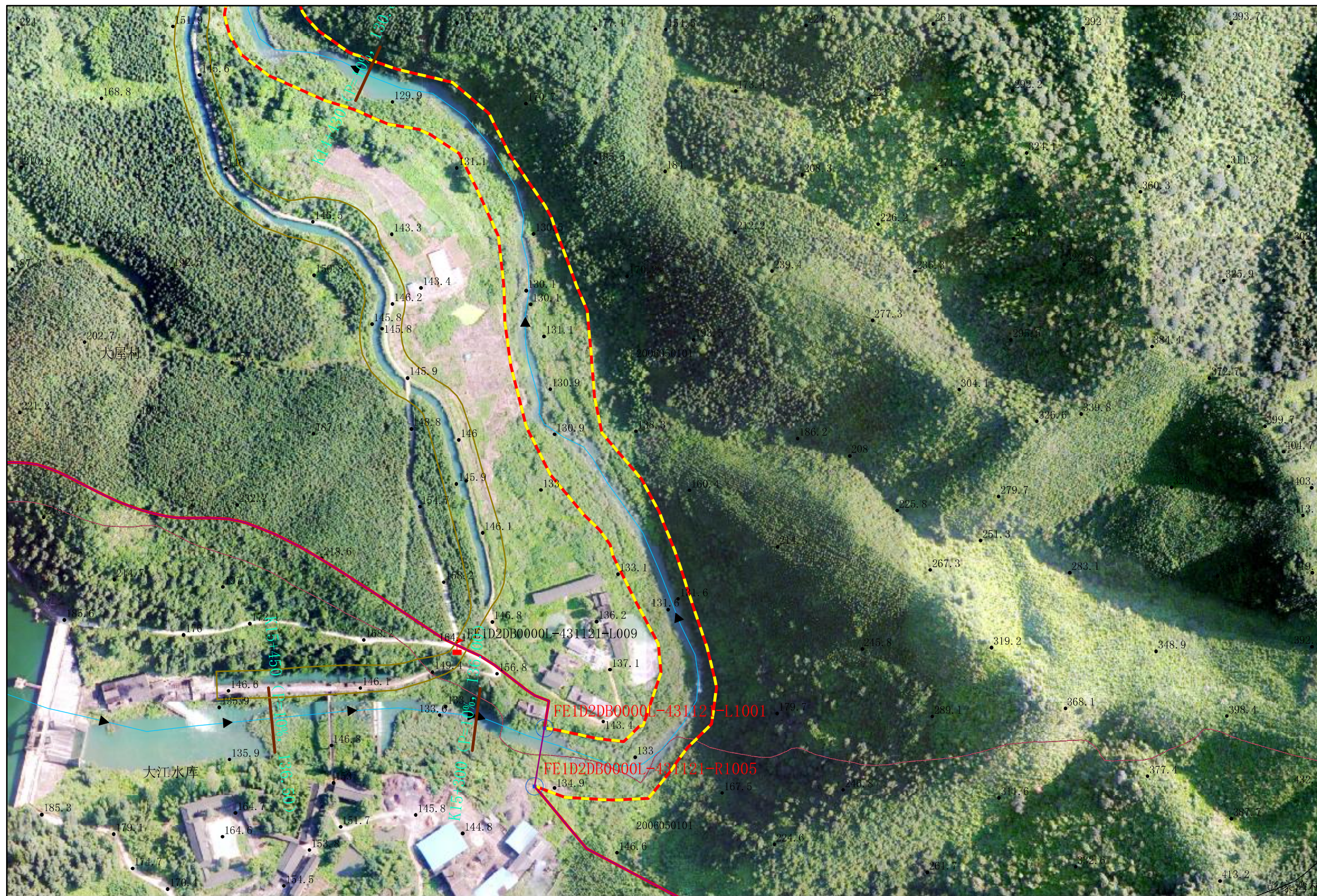
(16/52) 昌木套河



批准单位：祁阳市人民政府 审核单位：永州市水利局、自然资源和规划局 制图单位：黄石市振兴勘察设计有限公司
 2015年6月航摄 2019年11月划界 制图者：胡磊波
 2000国家大地坐标系 中央经线111度 1:3000 检查者：李林
 1985国家高程基准

昌木套河永州市祁阳市河段管理范围划定图

永州市祁阳市水利局
永州市祁阳市自然资源局




(17/52) 昌木套河



批准单位：祁阳市人民政府 审核单位：永州市水利局、自然资源和规划局 制图单位：黄石市振兴勘察设计有限公司
 2015年6月航摄 2019年11月划界 制图者：胡磊波
 2000国家大地坐标系 中央经线111度 1:3000 检查者：李林
 1985国家高程基准

昌木套河永州市祁阳市河段管理范围划定图

永州市祁阳市水利局
永州市祁阳市自然资源局




(18/52) 昌木套河



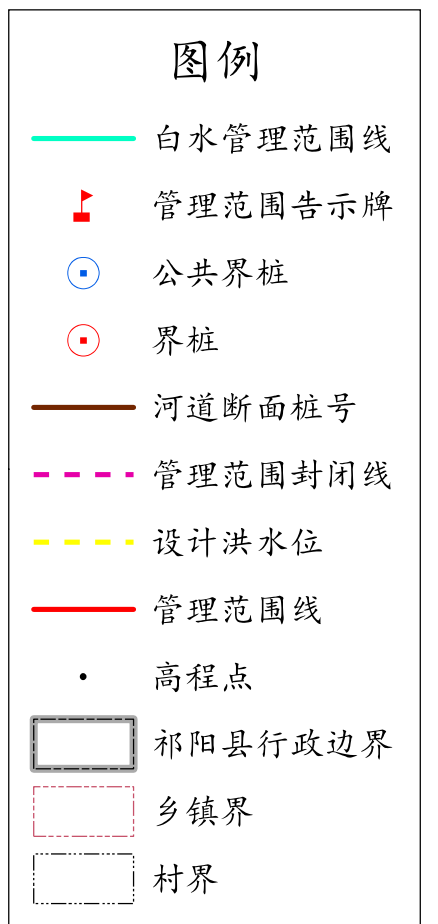
批准单位：祁阳市人民政府 审核单位：永州市水利局、自然资源和规划局 制图单位：黄石市振兴勘察设计有限公司
 2015年6月航摄 2019年11月划界 制图者：胡磊波
 2000国家大地坐标系 中央经线111度 1:3000 检查者：李林
 1985国家高程基准

昌木套河永州市祁阳市河段管理范围划定图

永州市祁阳市水利局




(19/52) 昌木套河



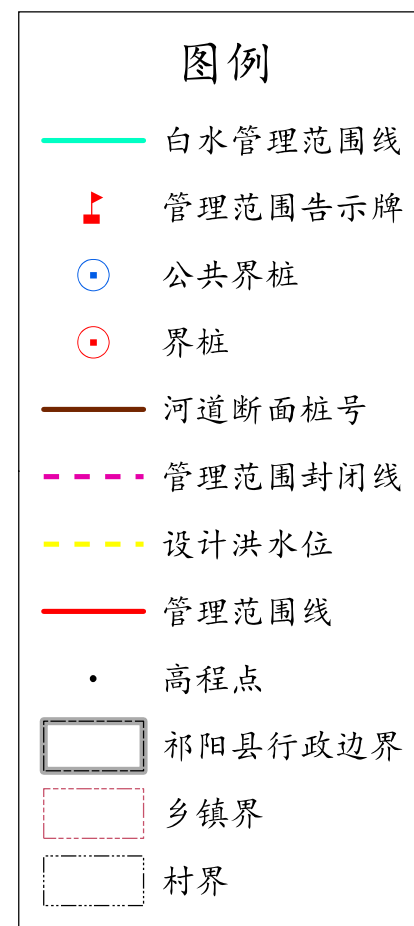
批准单位：祁阳市人民政府 审核单位：永州市水利局、自然资源和规划局 制图单位：黄石市振兴勘察设计有限公司
 2015年6月航摄 2019年11月划界 制图者：胡磊波
 2000国家大地坐标系 中央经线111度 1:3000 检查者：李林
 1985国家高程基准

昌木套河永州市祁阳市河段管理范围划定图

永州市祁阳市水利局
永州市祁阳市自然资源局



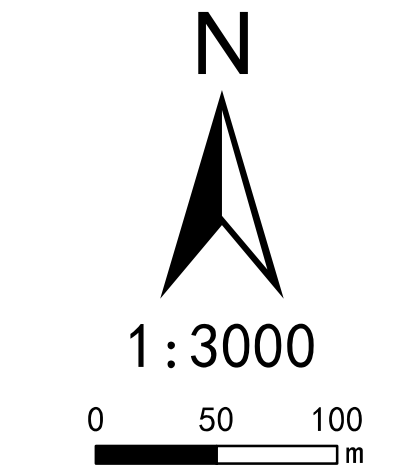
(20/52) 昌木套河



批准单位：祁阳市人民政府 审核单位：永州市水利局、自然资源和规划局 制图单位：黄石市振兴勘察设计有限公司
 2015年6月航摄 2019年11月划界 制图者：胡磊波
 2000国家大地坐标系 中央经线111度 1:3000 检查者：李林
 1985国家高程基准

昌木套河永州市祁阳市河段管理范围划定图

永州市祁阳市自然资源局




(21/52) 昌木套河



批准单位：祁阳市人民政府 审核单位：永州市水利局、自然资源和规划局 制图单位：黄石市振兴勘察设计有限公司
 2015年6月航摄 2019年11月划界 制图者：胡磊波
 2000国家大地坐标系 中央经线111度 1:3000 检查者：李林
 1985国家高程基准

昌木套河永州市祁阳市河段管理范围划定图

永州市祁阳市水利局
永州市祁阳市自然资源局



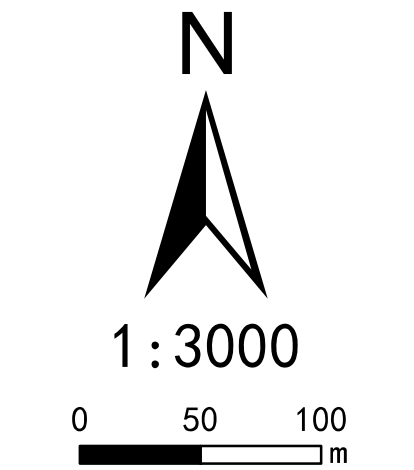
(22/52) 昌木套河



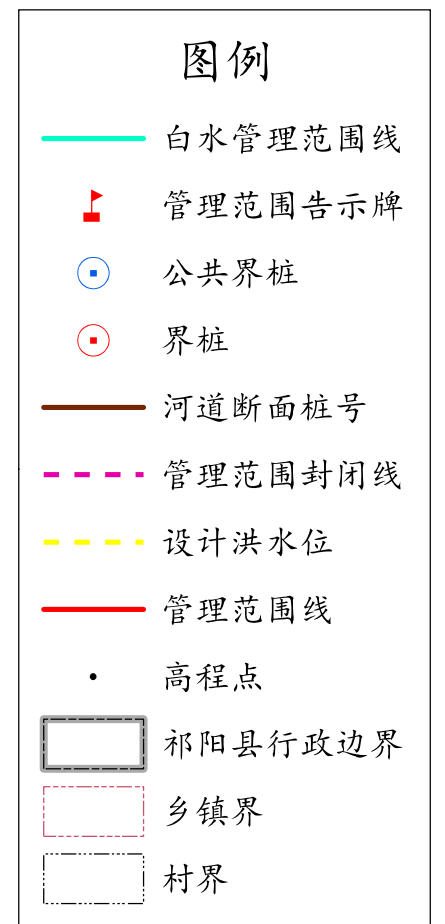
批准单位：祁阳市人民政府 审核单位：永州市水利局、自然资源和规划局 制图单位：黄石市振兴勘察设计有限公司
 2015年6月航摄 2019年11月划界 制图者：胡磊波
 2000国家大地坐标系 中央经线111度 1:3000 检查者：李林
 1985国家高程基准

昌木套河永州市祁阳市河段管理范围划定图

永州市祁阳市水利局
永州市祁阳市自然资源局



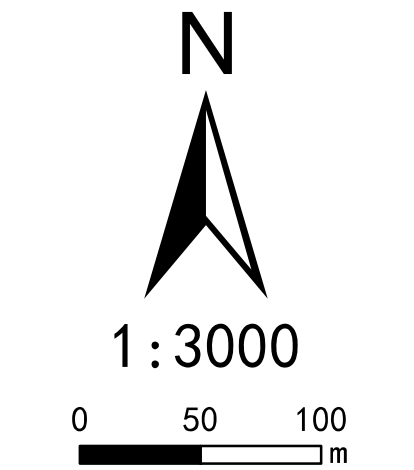
(23/52) 昌木套河



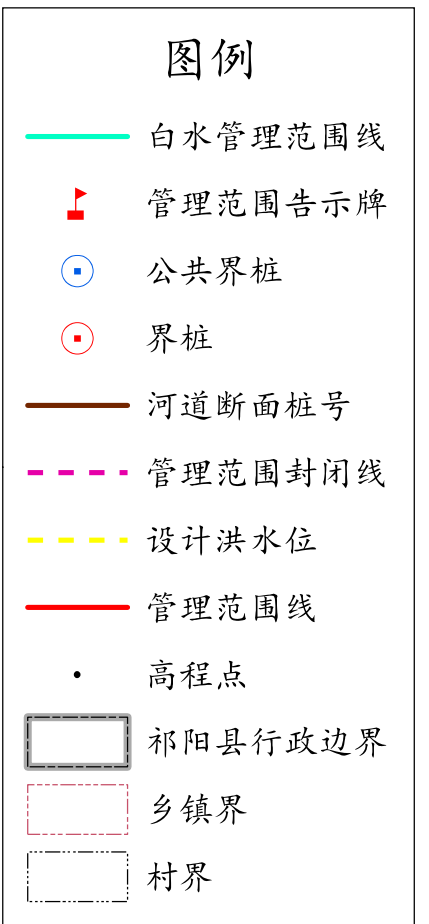
批准单位：祁阳市人民政府 审核单位：永州市水利局、自然资源和规划局 制图单位：黄石市振兴勘察设计有限公司
 2015年6月航摄 2019年11月划界 制图者：胡磊波
 2000国家大地坐标系 中央经线111度 1:3000 检查者：李林
 1985国家高程基准

昌木套河永州市祁阳市河段管理范围划定图

永州市祁阳市水利局
永州市祁阳市自然资源局




(24/52) 昌木套河



批准单位：祁阳市人民政府 审核单位：永州市水利局、自然资源和规划局 制图单位：黄石市振兴勘察设计有限公司
 2015年6月航摄 2019年11月划界 制图者：胡磊波
 2000国家大地坐标系 中央经线111度 1:3000 检查者：李林
 1985国家高程基准

昌木套河永州市祁阳市河段管理范围划定图

永州市祁阳市水利局
永州市祁阳市自然资源局




(25/52) 昌木套河



批准单位：祁阳市人民政府 审核单位：永州市水利局、自然资源和规划局 制图单位：黄石市振兴勘察设计有限公司
 2015年6月航摄 2019年11月划界 制图者：胡磊波
 2000国家大地坐标系 中央经线111度 1:3000 检查者：李林
 1985国家高程基准

昌木套河永州市祁阳市河段管理范围划定图

永州市祁阳市水利局





(26/52) 昌木套河



批准单位：祁阳市人民政府 审核单位：永州市水利局、自然资源和规划局 制图单位：黄石市振兴勘察设计有限公司
 2015年6月航摄 2019年11月划界 制图者：胡磊波
 2000国家大地坐标系 中央经线111度 1:3000 检查者：李林
 1985国家高程基准

昌木套河永州市祁阳市河段管理范围划定图

永州市祁阳市水利局
永州市祁阳市自然资源局



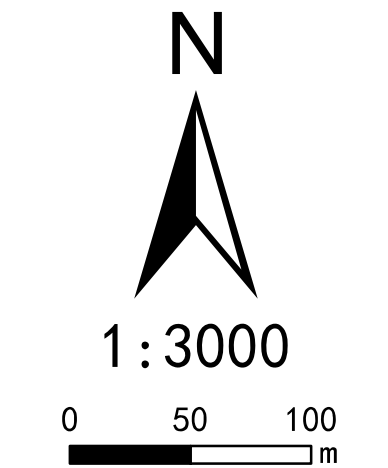

(27/52) 昌木套河



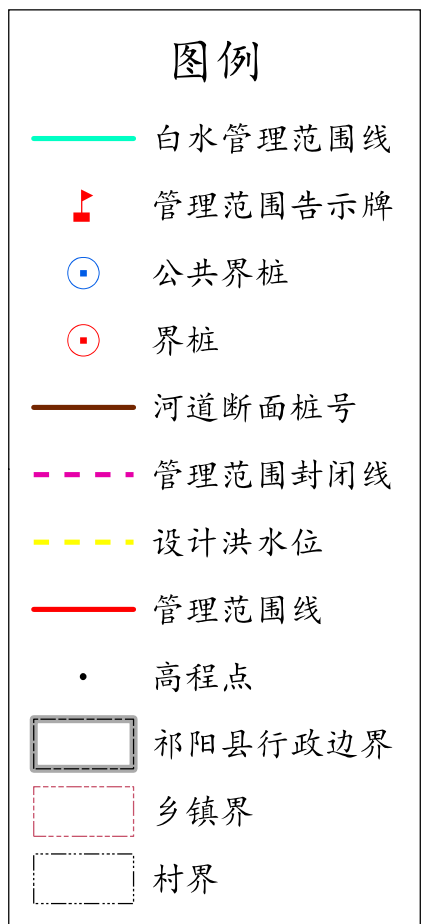
批准单位：祁阳市人民政府 审核单位：永州市水利局、自然资源和规划局 制图单位：黄石市振兴勘察设计有限公司
 2015年6月航摄 2019年11月划界 制图者：胡磊波
 2000国家大地坐标系 中央经线111度 1:3000 检查者：李林
 1985国家高程基准

昌木套河永州市祁阳市河段管理范围划定图

永州市祁阳市自然资源局



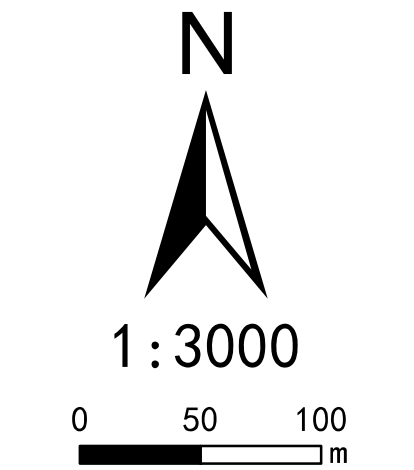

(28/52) 昌木套河



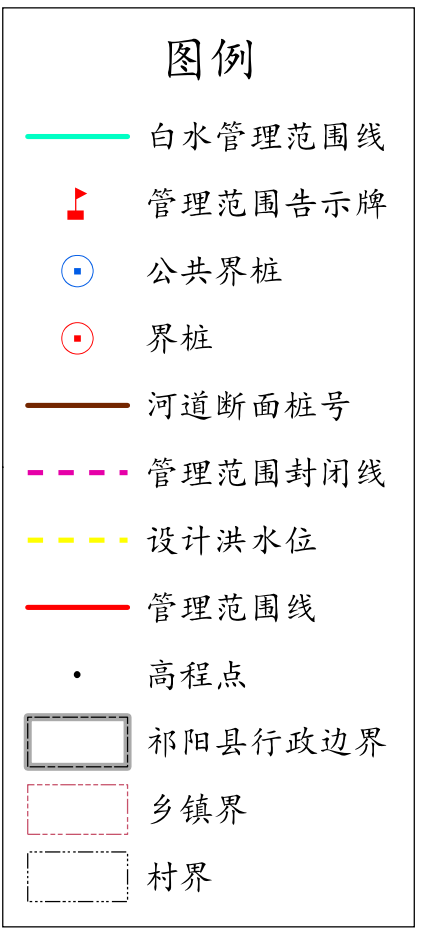
批准单位：祁阳市人民政府 审核单位：永州市水利局、自然资源和规划局 制图单位：黄石市振兴勘察设计有限公司
 2015年6月航摄 2019年11月划界 制图者：胡磊波
 2000国家大地坐标系 中央经线111度 1:3000 检查者：李林
 1985国家高程基准

昌木套河永州市祁阳市河段管理范围划定图

永州市祁阳市水利局
永州市祁阳市自然资源局




(29/52) 昌木套河



批准单位：祁阳市人民政府 审核单位：永州市水利局、自然资源和规划局 制图单位：黄石市振兴勘察设计有限公司
 2015年6月航摄 2019年11月划界 制图者：胡磊波
 2000国家大地坐标系 中央经线111度 1:3000 检查者：李林
 1985国家高程基准

昌木套河永州市祁阳市河段管理范围划定图

永州市祁阳市水利局
永州市祁阳市自然资源局




(30/52) 昌木套河



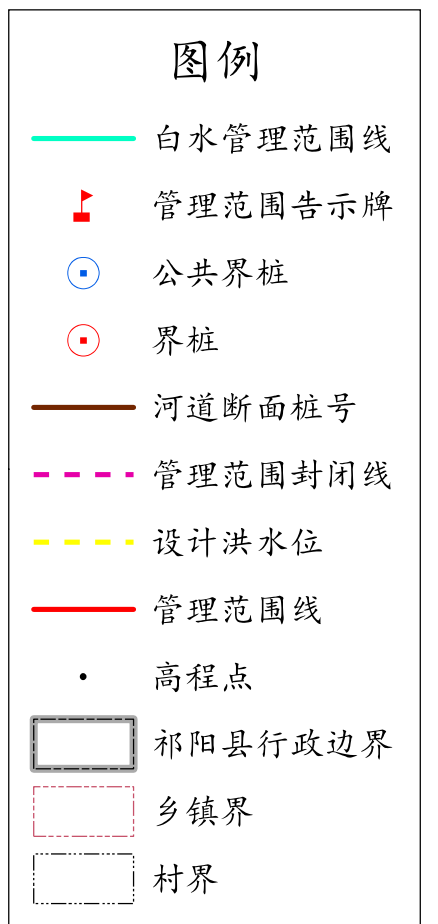
批准单位：祁阳市人民政府 审核单位：永州市水利局、自然资源和规划局 制图单位：黄石市振兴勘察设计有限公司
 2015年6月航摄 2019年11月划界 制图者：胡磊波
 2000国家大地坐标系 中央经线111度 1:3000 检查者：李林
 1985国家高程基准

昌木套河永州市祁阳市河段管理范围划定图

永州市祁阳市自然资源局





(31/52) 昌木套河



批准单位：祁阳市人民政府 审核单位：永州市水利局、自然资源和规划局 制图单位：黄石市振兴勘察设计有限公司
 2015年6月航摄 2019年11月划界 制图者：胡磊波
 2000国家大地坐标系 中央经线111度 1:3000 检查者：李林
 1985国家高程基准

昌木套河永州市祁阳市河段管理范围划定图

永州市祁阳市水利局
永州市祁阳市自然资源局




(32/52) 昌木套河



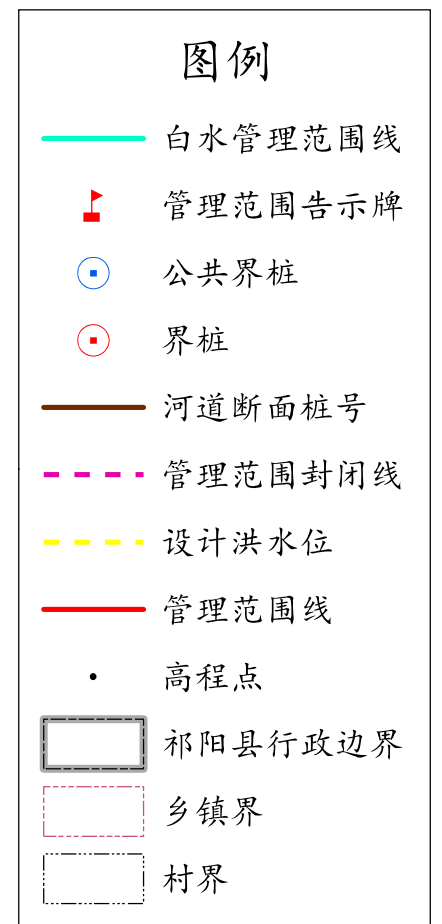
批准单位：祁阳市人民政府 审核单位：永州市水利局、自然资源和规划局 制图单位：黄石市振兴勘察设计有限公司
 2015年6月航摄 2019年11月划界 制图者：胡磊波
 2000国家大地坐标系 中央经线111度 1:3000 检查者：李林
 1985国家高程基准

昌木套河永州市祁阳市河段管理范围划定图

永州市祁阳市水利局



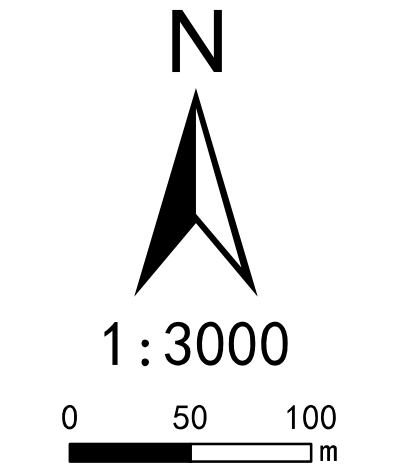
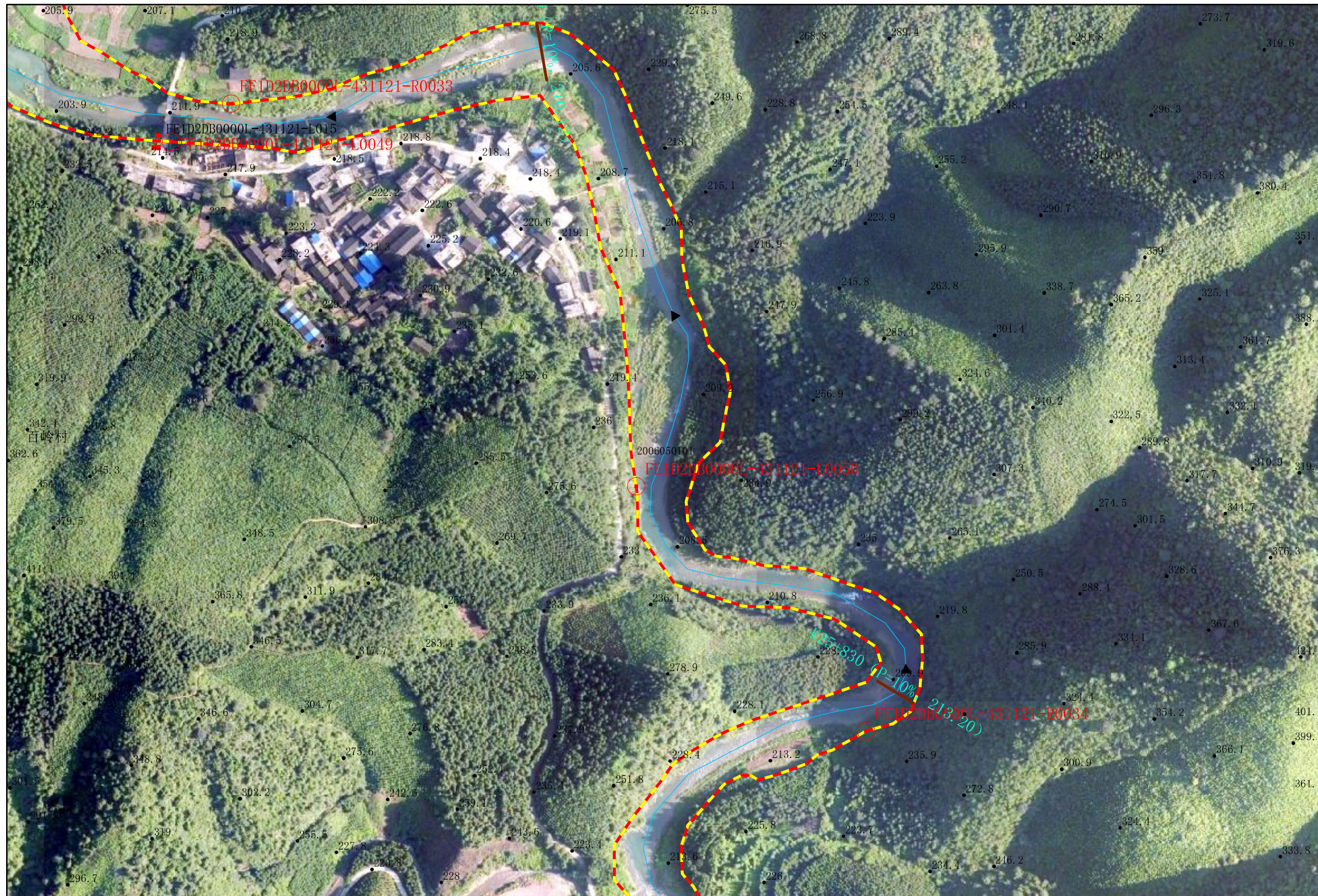
(33/52) 昌木套河



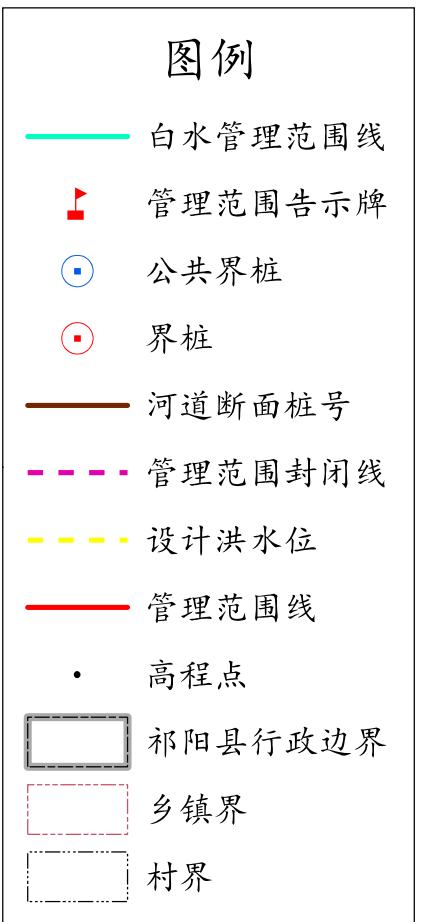
批准单位：祁阳市人民政府 审核单位：永州市水利局、自然资源和规划局 制图单位：黄石市振兴勘察设计有限公司
 2015年6月航摄 2019年11月划界 制图者：胡磊波
 2000国家大地坐标系 中央经线111度 1:3000 检查者：李林
 1985国家高程基准

昌木套河永州市祁阳市河段管理范围划定图

永州市祁阳市水利局



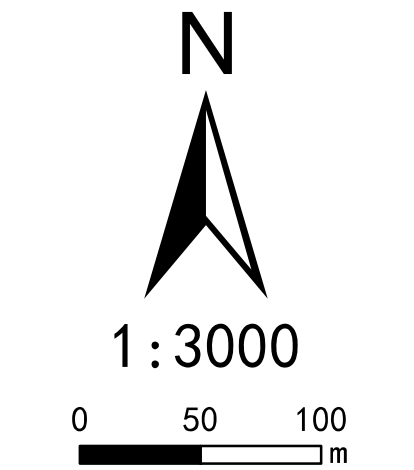
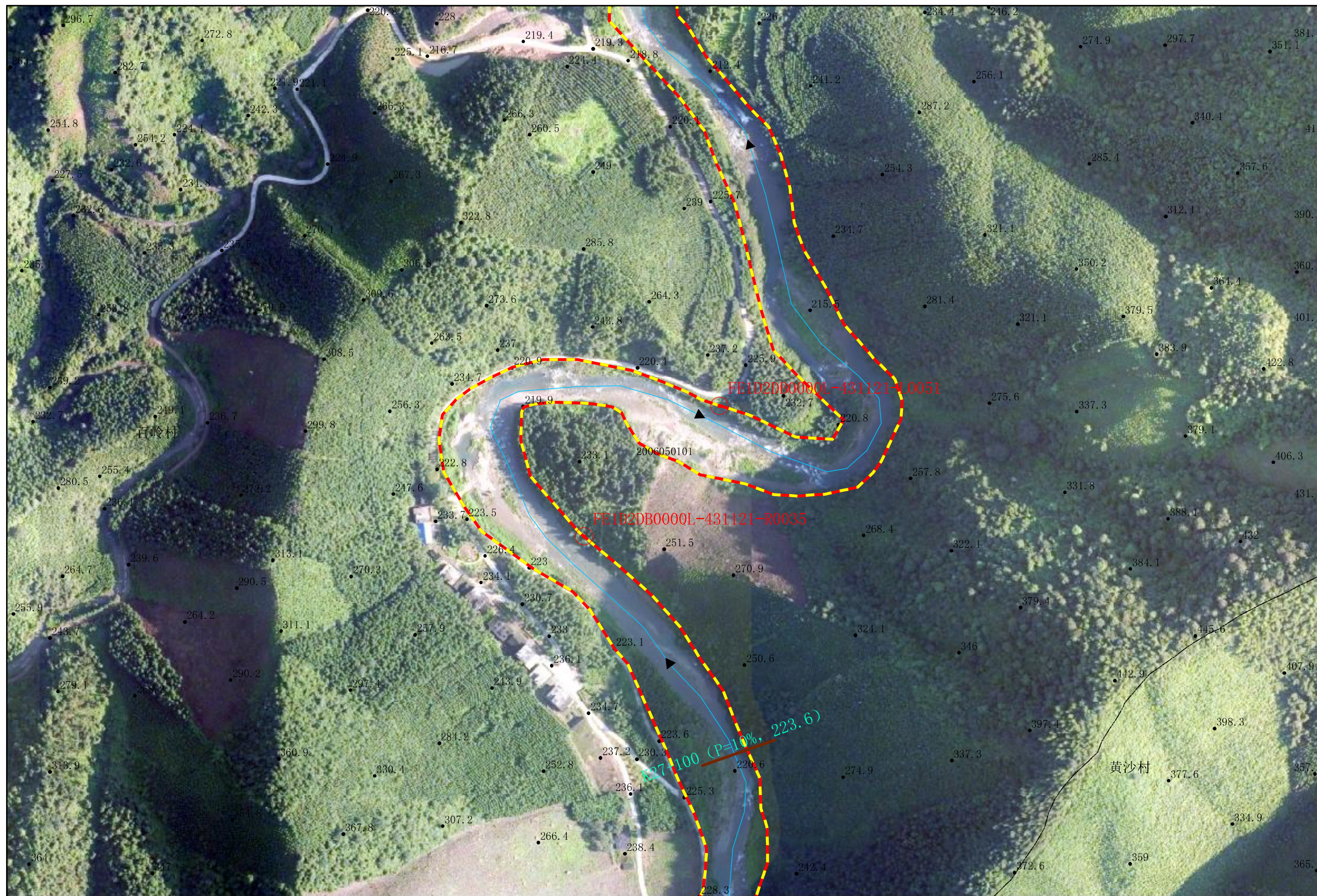
(34/52) 昌木套河



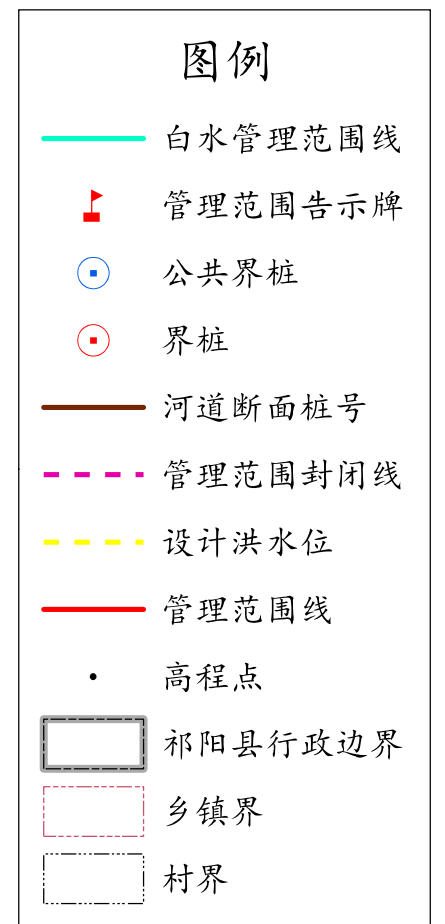
批准单位：祁阳市人民政府 审核单位：永州市水利局、自然资源和规划局 制图单位：黄石市振兴勘察设计有限公司
 2015年6月航摄 2019年11月划界 制图者：胡磊波
 2000国家大地坐标系 中央经线111度 1:3000 检查者：李林
 1985国家高程基准

昌木套河永州市祁阳市河段管理范围划定图

永州市祁阳市水利局




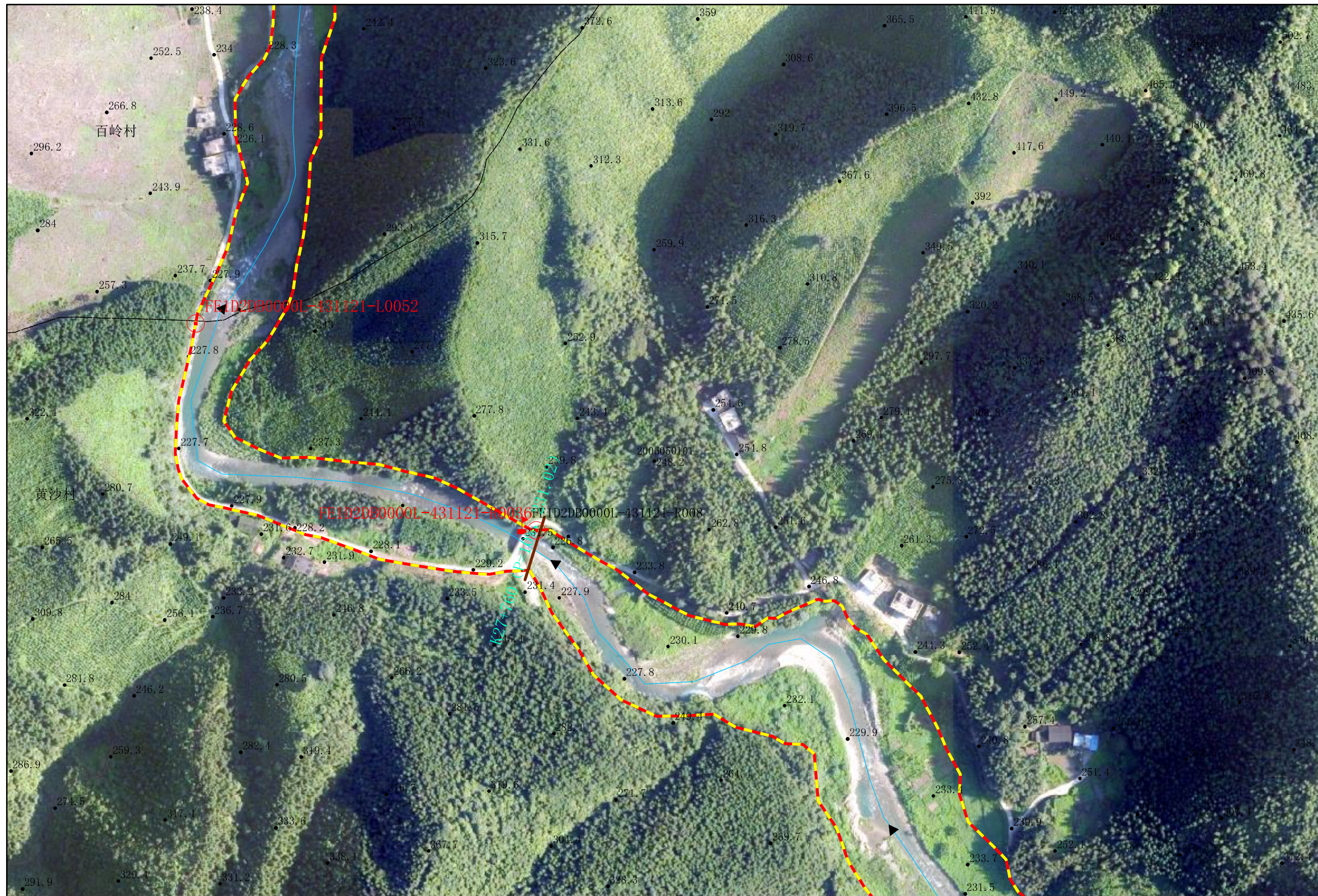
(35/52) 昌木套河



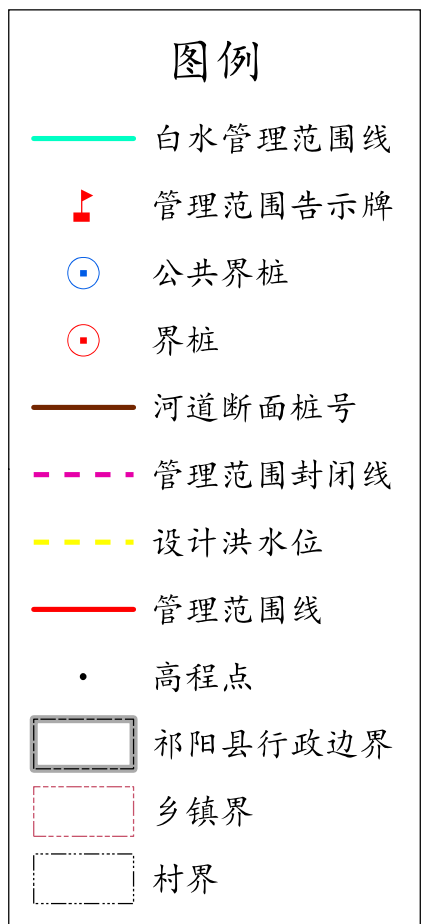
批准单位：祁阳市人民政府 审核单位：永州市水利局、自然资源和规划局 制图单位：黄石市振兴勘察设计有限公司
 2015年6月航摄 2019年11月划界 制图者：胡磊波
 2000国家大地坐标系 中央经线111度 1:3000 检查者：李林
 1985国家高程基准

昌木套河永州市祁阳市河段管理范围划定图

永州市祁阳市水利局




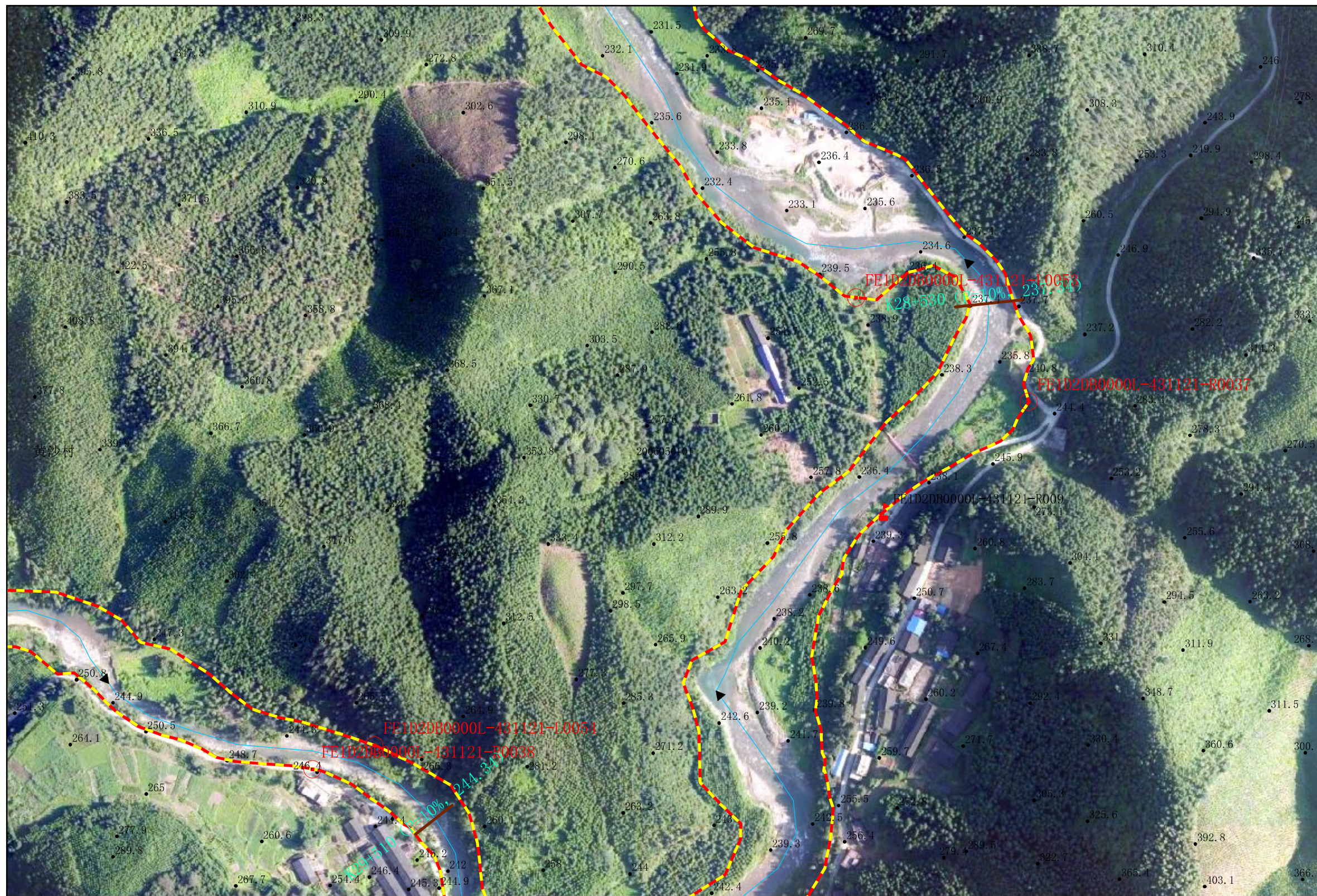
(36/52) 昌木套河



批准单位：祁阳市人民政府 审核单位：永州市水利局、自然资源和规划局 制图单位：黄石市振兴勘察设计有限公司
 2015年6月航摄 2019年11月划界 制图者：胡磊波
 2000国家大地坐标系 中央经线111度 1:3000 检查者：李林
 1985国家高程基准

昌木套河永州市祁阳市河段管理范围划定图

永州市祁阳市水利资源局



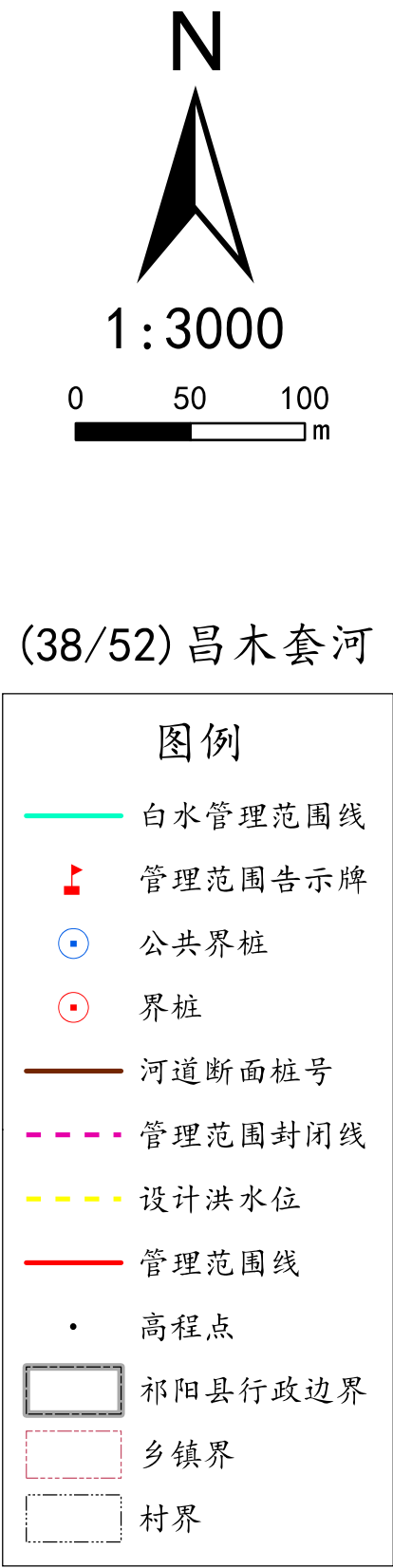
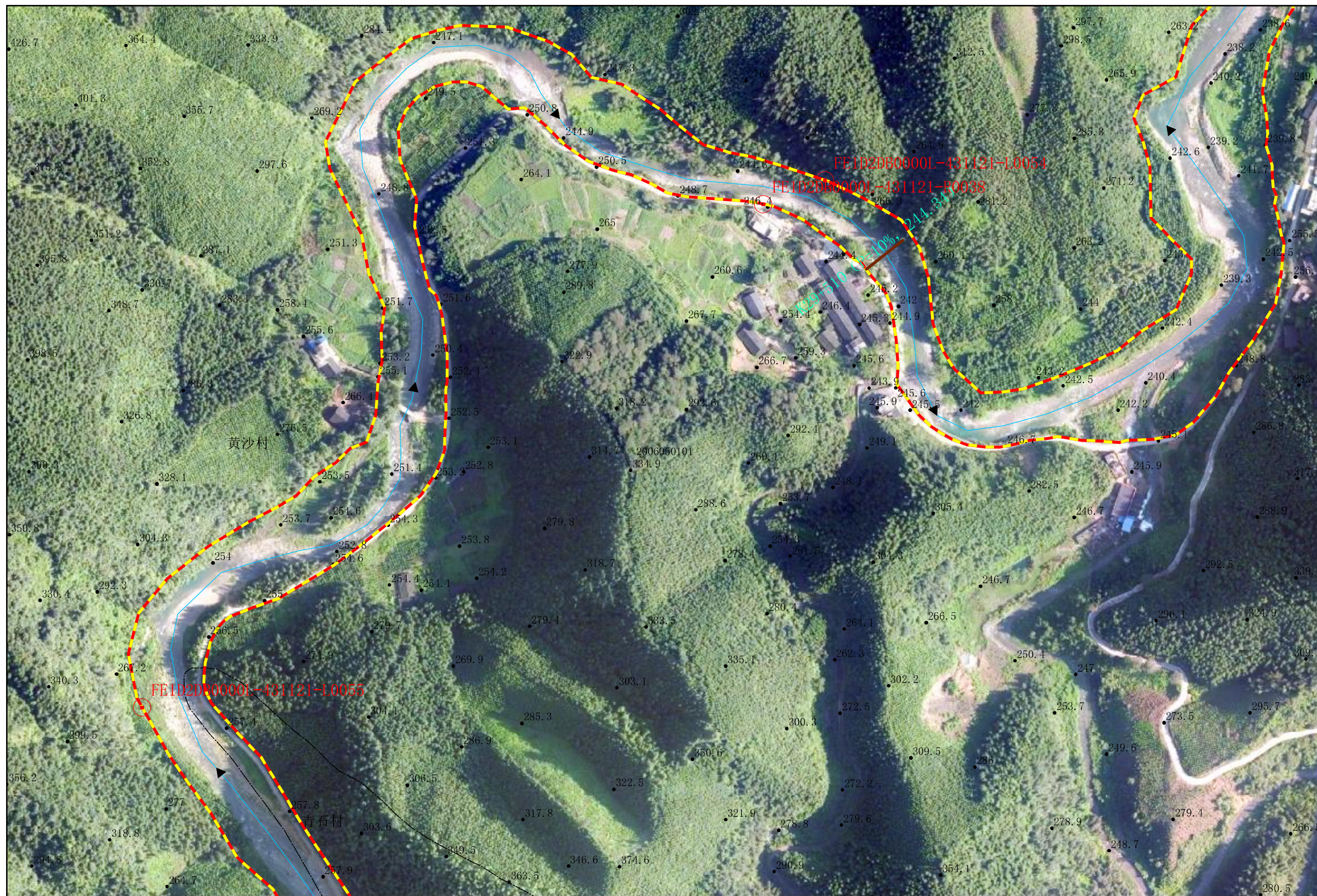
(37/52) 昌木套河



批准单位：祁阳市人民政府 审核单位：永州市水利局、自然资源和规划局 制图单位：黄石市振兴勘察设计有限公司
 2015年6月航摄 2019年11月划界 制图者：胡磊波
 2000国家大地坐标系 中央经线111度 1:3000 检查者：李林
 1985国家高程基准

昌木套河永州市祁阳市河段管理范围划定图


永州市祁阳市水利局



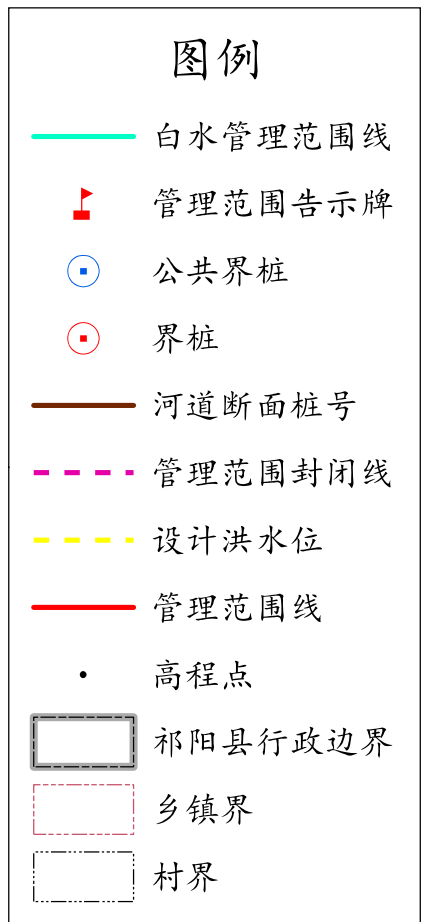
批准单位：祁阳市人民政府 审核单位：永州市水利局、自然资源和规划局 制图单位：黄石市振兴勘察设计有限公司
 2015年6月航摄 2019年11月划界 制图者：胡磊波
 2000国家大地坐标系 中央经线111度 1:3000 检查者：李林
 1985国家高程基准

昌木套河永州市祁阳市河段管理范围划定图

永州市祁阳市水利局
永州市祁阳市自然资源局




(39/52) 昌木套河



批准单位：祁阳市人民政府 审核单位：永州市水利局、自然资源和规划局 制图单位：黄石市振兴勘察设计有限公司
 2015年6月航摄 2019年11月划界 制图者：胡磊波
 2000国家大地坐标系 中央经线111度 1:3000 检查者：李林
 1985国家高程基准

昌木套河永州市祁阳市河段管理范围划定图

永州市祁阳市水利局




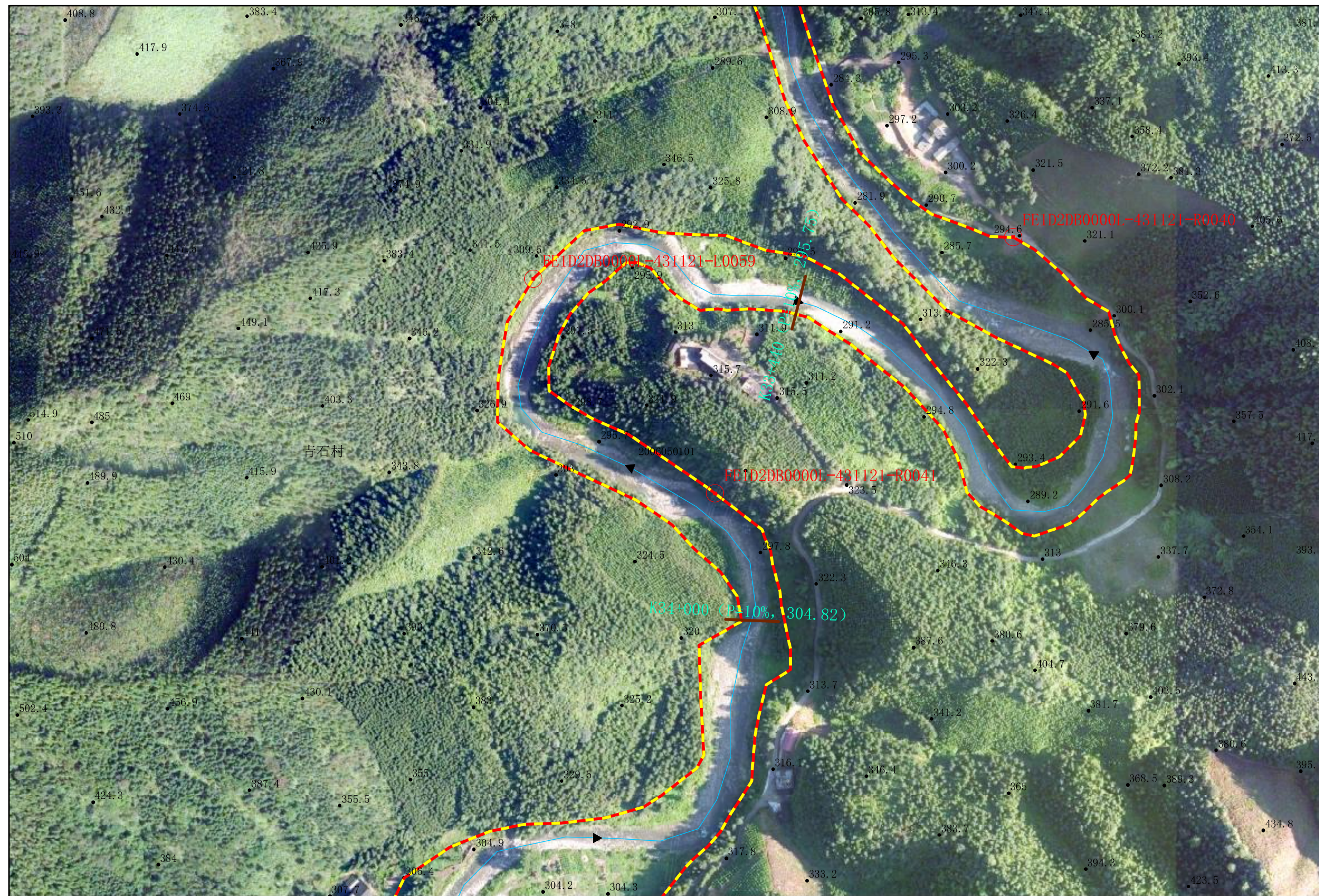
(40/52) 昌木套河



批准单位：祁阳市人民政府 审核单位：永州市水利局、自然资源和规划局 制图单位：黄石市振兴勘察设计有限公司
 2015年6月航摄 2019年11月划界 制图者：胡磊波
 2000国家大地坐标系 中央经线111度 1:3000 检查者：李林
 1985国家高程基准

昌木套河永州市祁阳市河段管理范围划定图

永州市祁阳市水利局




(41/52) 昌木套河



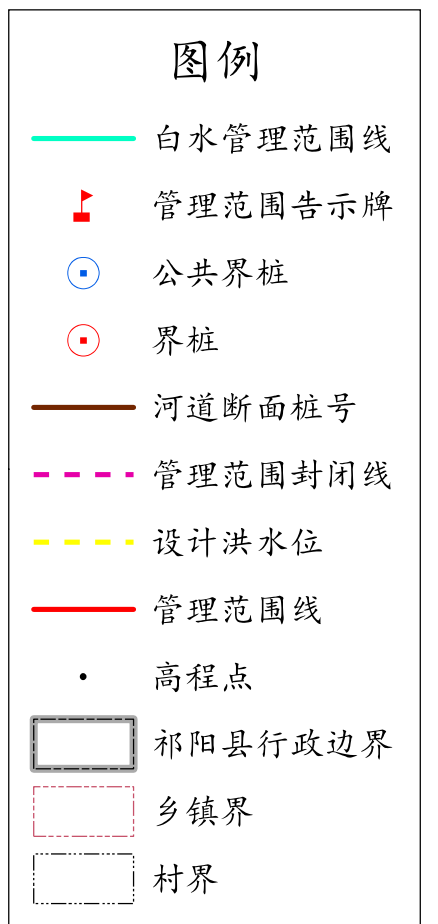
批准单位：祁阳市人民政府 审核单位：永州市水利局、自然资源和规划局 制图单位：黄石市振兴勘察设计有限公司
 2015年6月航摄 2019年11月划界 制图者：胡磊波
 2000国家大地坐标系 中央经线111度 1:3000 检查者：李林
 1985国家高程基准

昌木套河永州市祁阳市河段管理范围划定图

永州市祁阳市水利资源局




(42/52) 昌木套河



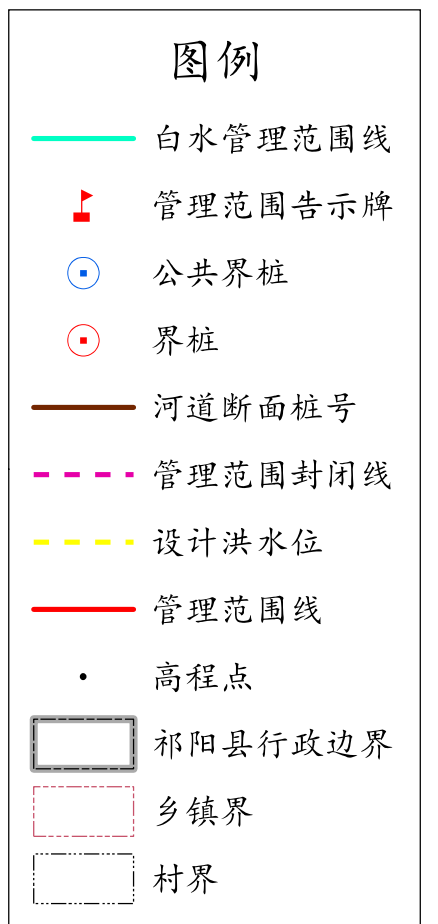
批准单位：祁阳市人民政府 审核单位：永州市水利局、自然资源和规划局 制图单位：黄石市振兴勘察设计有限公司
 2015年6月航摄 2019年11月划界 制图者：胡磊波
 2000国家大地坐标系 中央经线111度 1:3000 检查者：李林
 1985国家高程基准

昌木套河永州市祁阳市河段管理范围划定图

永州市祁阳市水利局
永州市祁阳市自然资源局



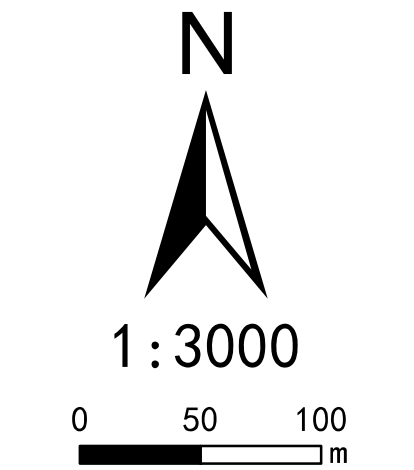
(43/52) 昌木套河



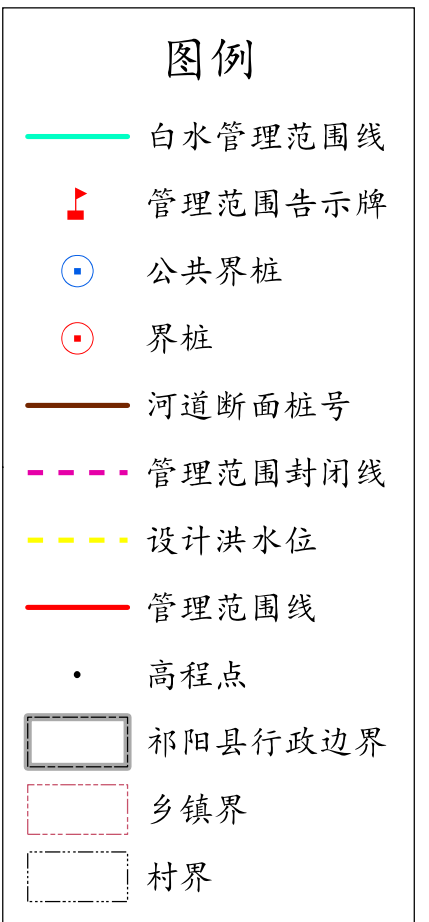
批准单位：祁阳市人民政府 审核单位：永州市水利局、自然资源和规划局 制图单位：黄石市振兴勘察设计有限公司
 2015年6月航摄 2019年11月划界 制图者：胡磊波
 2000国家大地坐标系 中央经线111度 1:3000 检查者：李林
 1985国家高程基准

昌木套河永州市祁阳市河段管理范围划定图

永州市祁阳市水利局



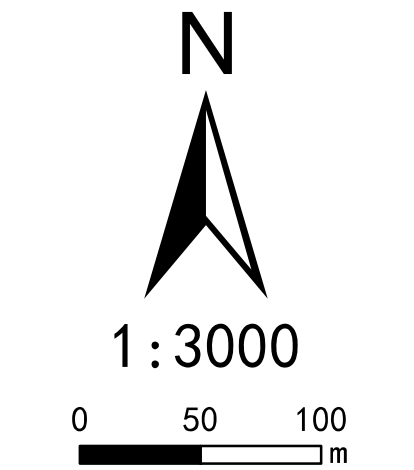
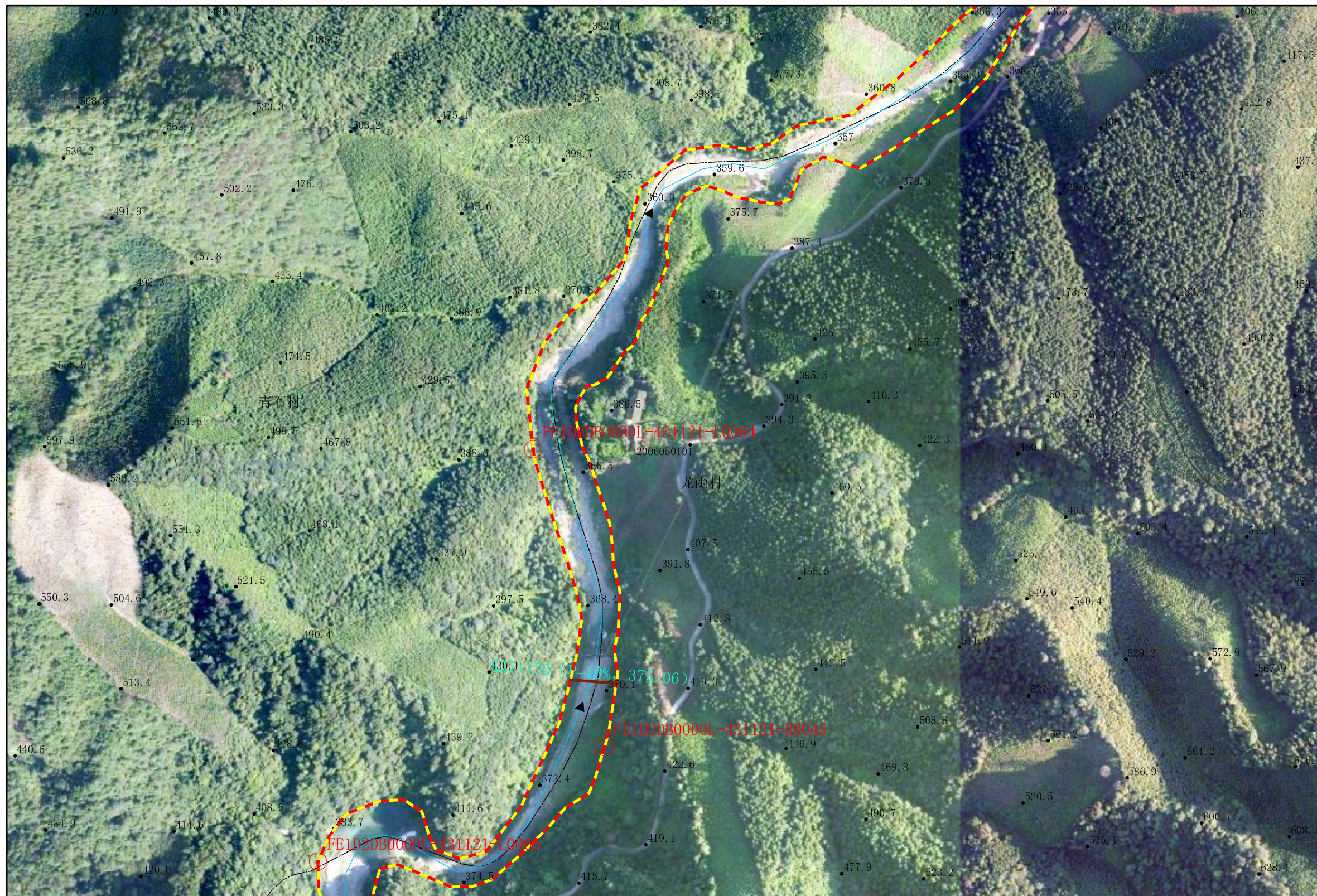
(44/52) 昌木套河



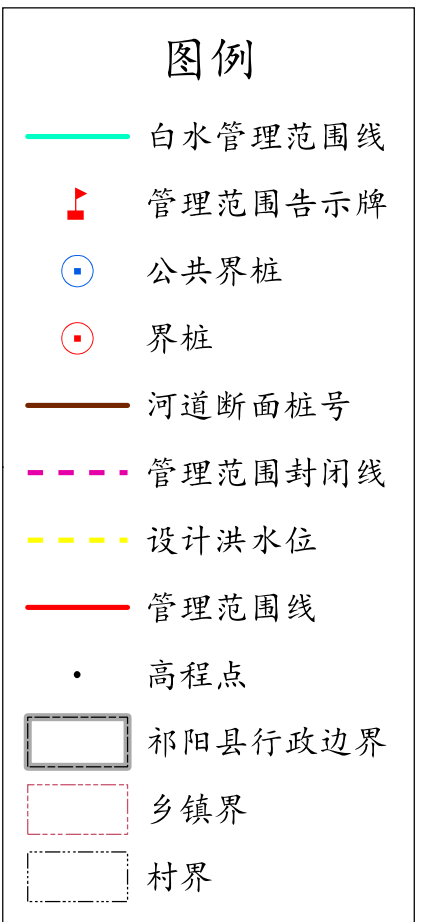
批准单位：祁阳市人民政府 审核单位：永州市水利局、自然资源和规划局 制图单位：黄石市振兴勘察设计有限公司
 2015年6月航摄 2019年11月划界 制图者：胡磊波
 2000国家大地坐标系 中央经线111度 1:3000 检查者：李林
 1985国家高程基准

昌木套河永州市祁阳市河段管理范围划定图

永州市祁阳市水利局



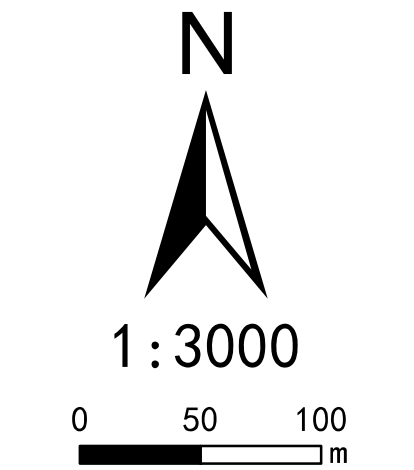
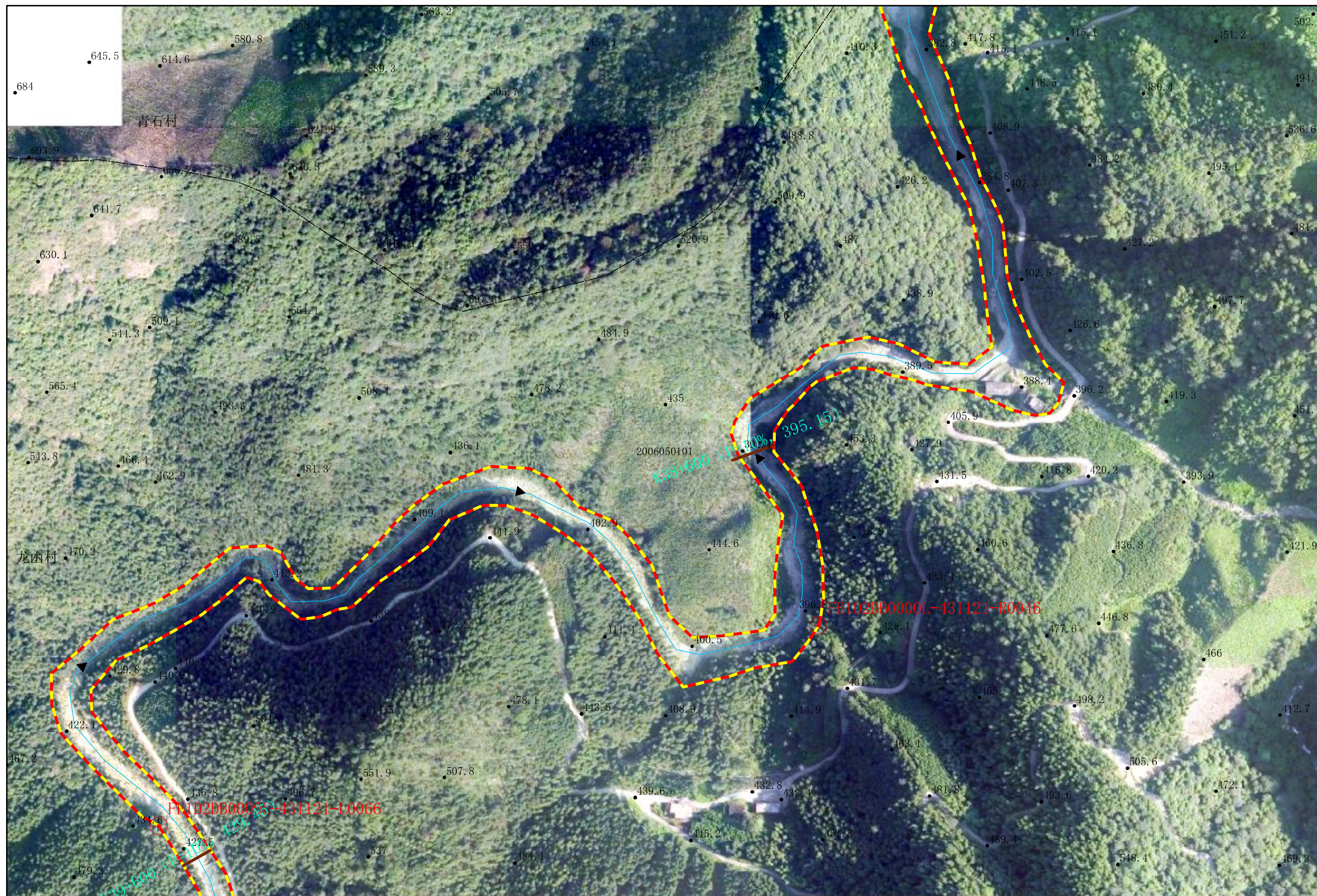
(45/52) 昌木套河



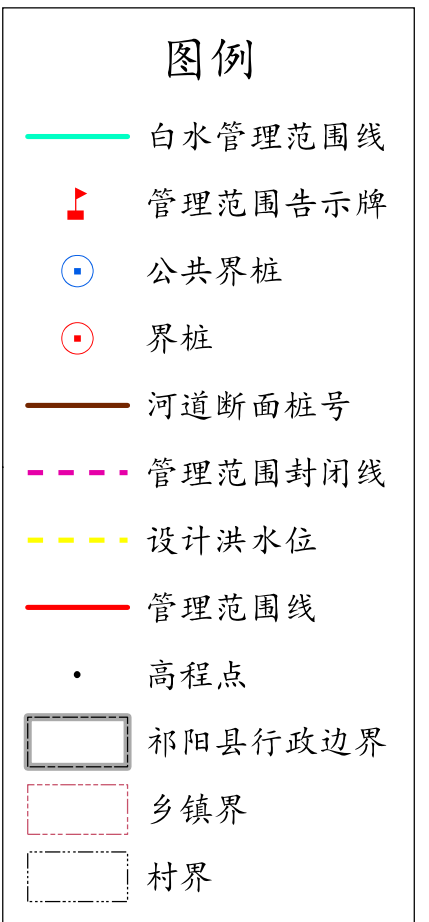
批准单位：祁阳市人民政府 审核单位：永州市水利局、自然资源和规划局 制图单位：黄石市振兴勘察设计有限公司
 2015年6月航摄 2019年11月划界 制图者：胡磊波
 2000国家大地坐标系 中央经线111度 1:3000 检查者：李林
 1985国家高程基准

昌木套河永州市祁阳市河段管理范围划定图

永州市祁阳市自然资源局




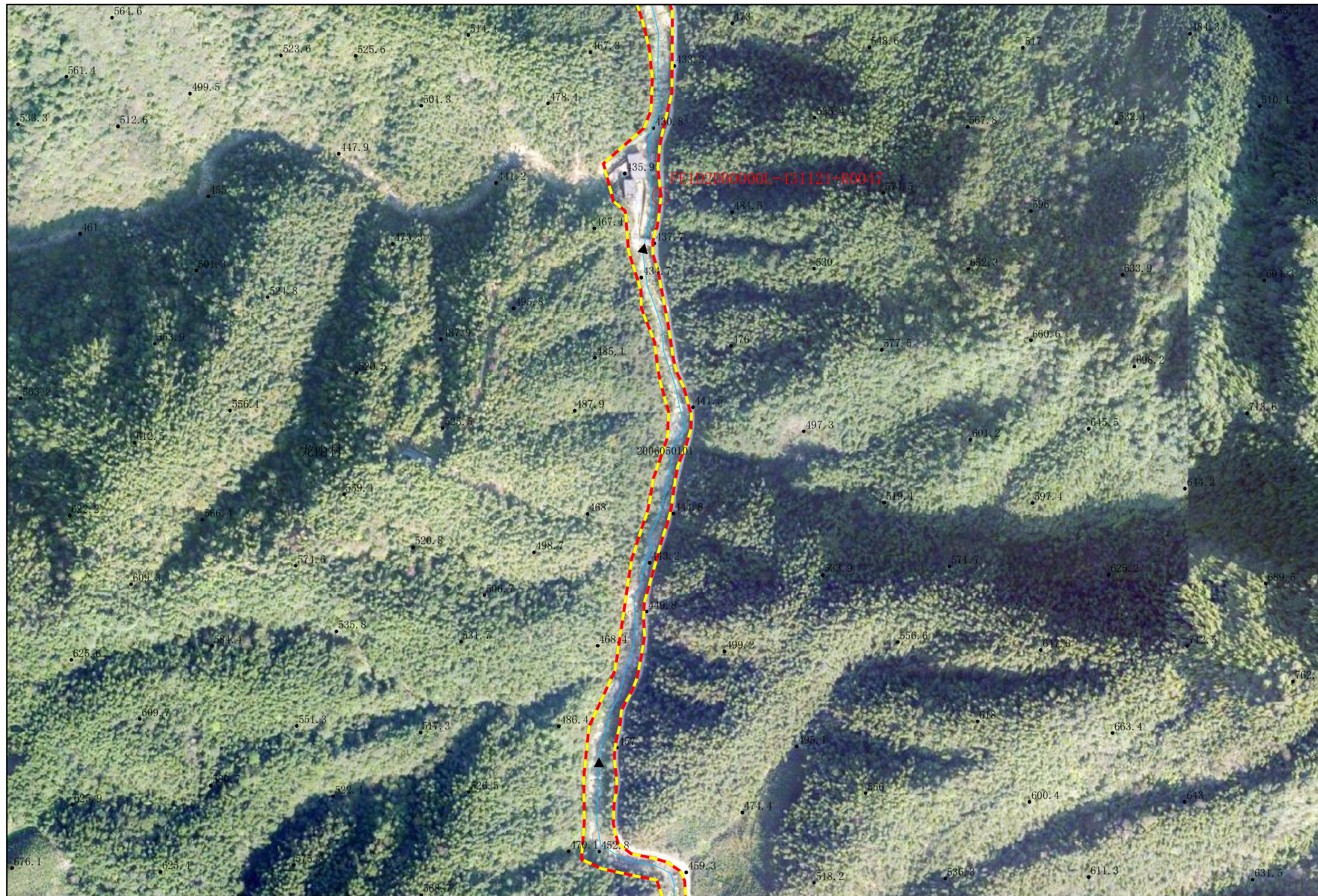
(46/52) 昌木套河



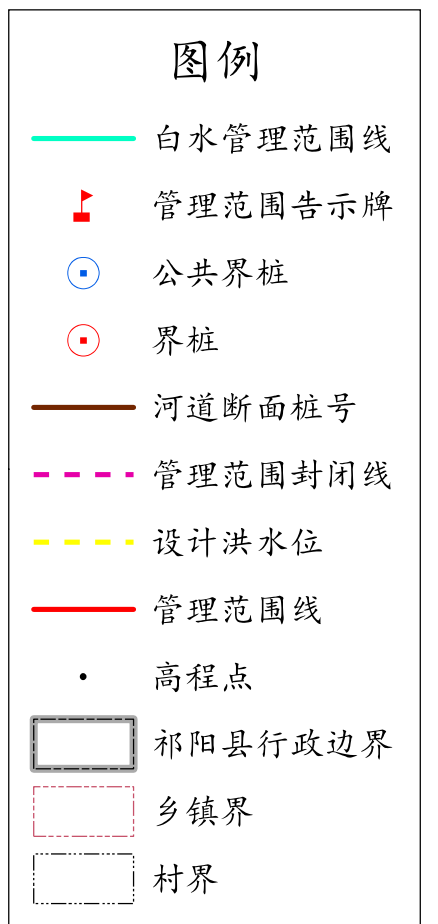
批准单位：祁阳市人民政府 审核单位：永州市水利局、自然资源和规划局 制图单位：黄石市振兴勘察设计有限公司
 2015年6月航摄 2019年11月划界 制图者：胡磊波
 2000国家大地坐标系 中央经线111度 1:3000 检查者：李林
 1985国家高程基准

昌木套河永州市祁阳市河段管理范围划定图

永州市祁阳市水利局




(47/52) 昌木套河



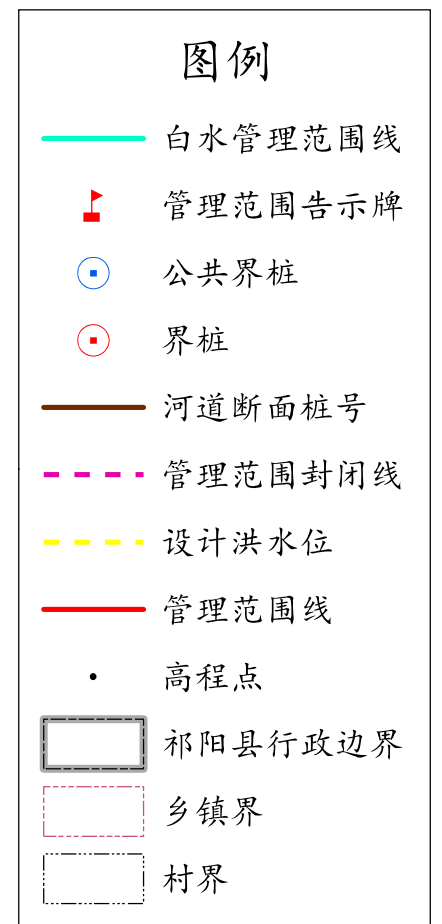
批准单位：祁阳市人民政府 审核单位：永州市水利局、自然资源和规划局 制图单位：黄石市振兴勘察设计有限公司
 2015年6月航摄 2019年11月划界 制图者：胡磊波
 2000国家大地坐标系 中央经线111度 1:3000 检查者：李林
 1985国家高程基准

昌木套河永州市祁阳市河段管理范围划定图

永州市祁阳市水利局




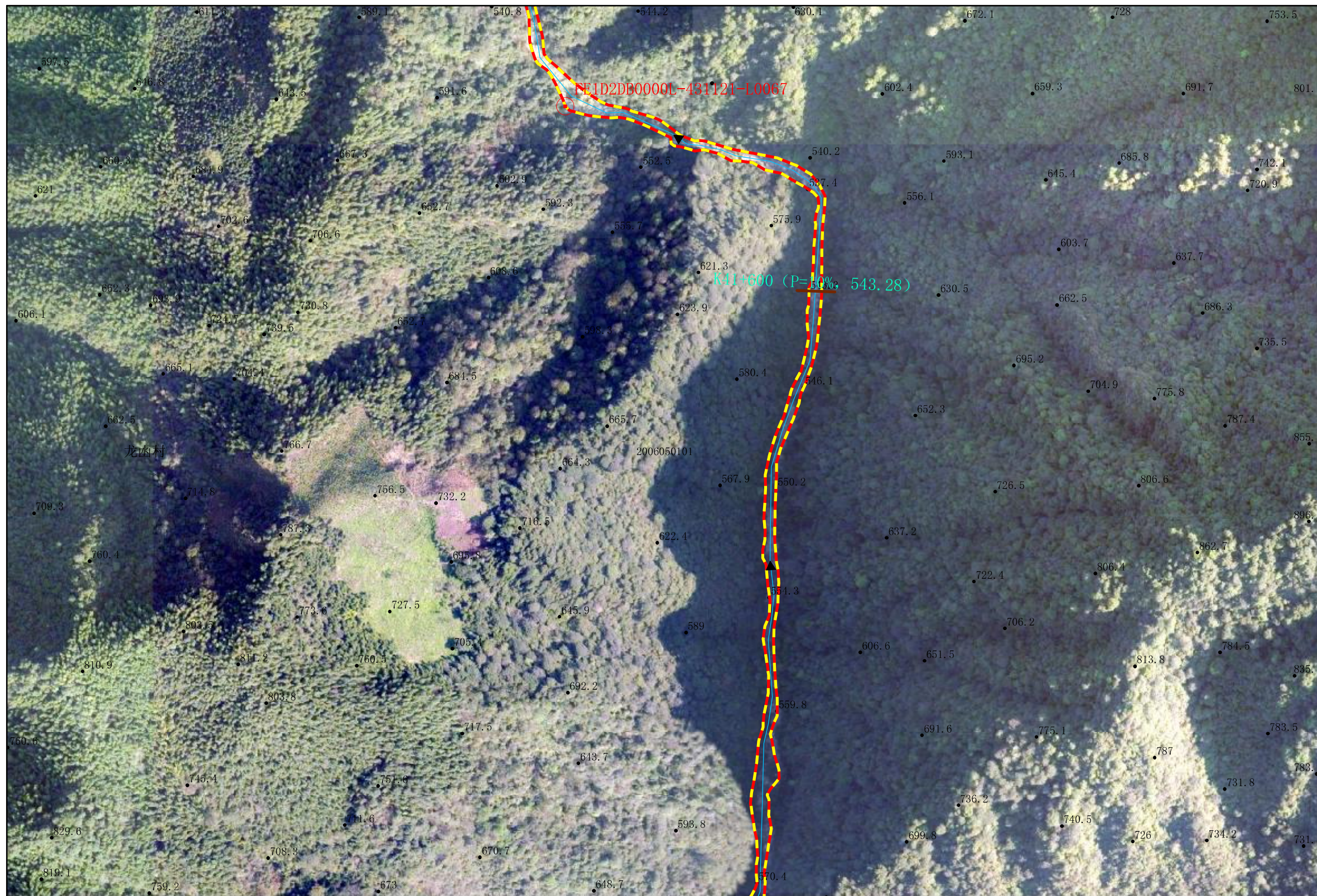
(48/52) 昌木套河



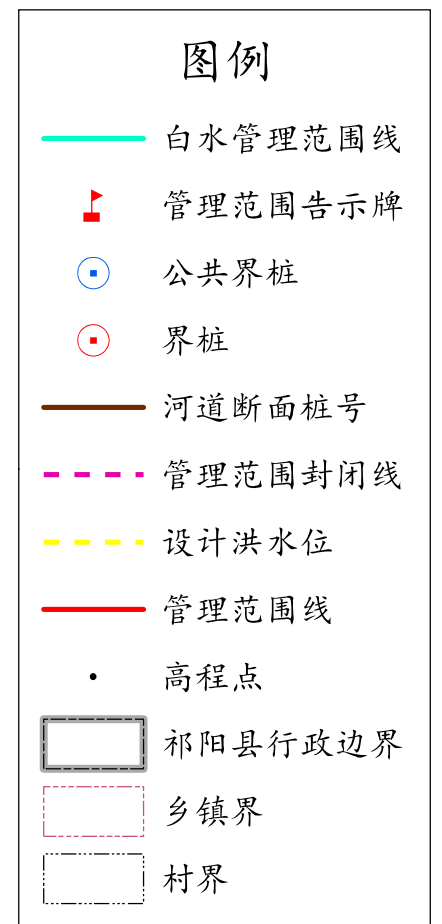
批准单位：祁阳市人民政府 审核单位：永州市水利局、自然资源和规划局 制图单位：黄石市振兴勘察设计有限公司
 2015年6月航摄 2019年11月划界 制图者：胡磊波
 2000国家大地坐标系 中央经线111度 1:3000 检查者：李林
 1985国家高程基准

昌木套河永州市祁阳市河段管理范围划定图

永州市祁阳市水利局
永州市祁阳市自然资源局



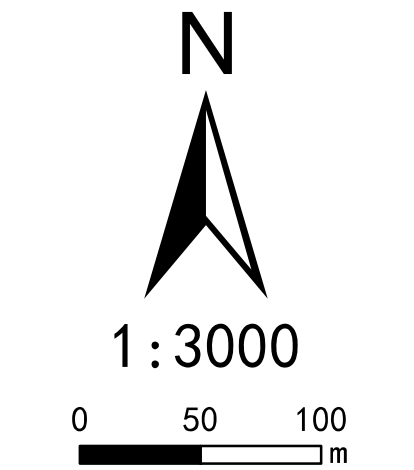
(49/52) 昌木套河



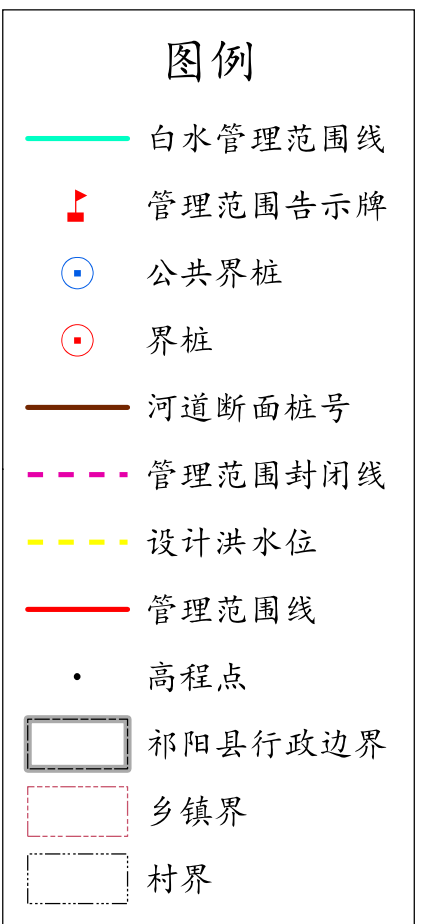
批准单位：祁阳市人民政府 审核单位：永州市水利局、自然资源和规划局 制图单位：黄石市振兴勘察设计有限公司
 2015年6月航摄 2019年11月划界 制图者：胡磊波
 2000国家大地坐标系 中央经线111度 1:3000 检查者：李林
 1985国家高程基准

昌木套河永州市祁阳市河段管理范围划定图

永州市祁阳市水利局



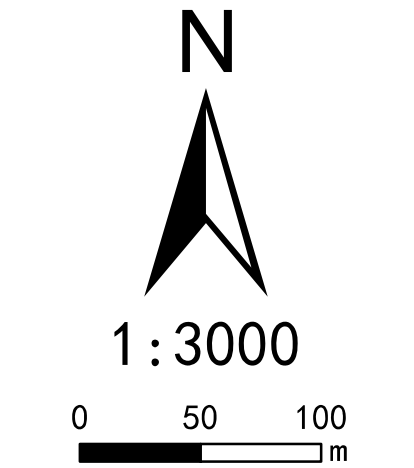
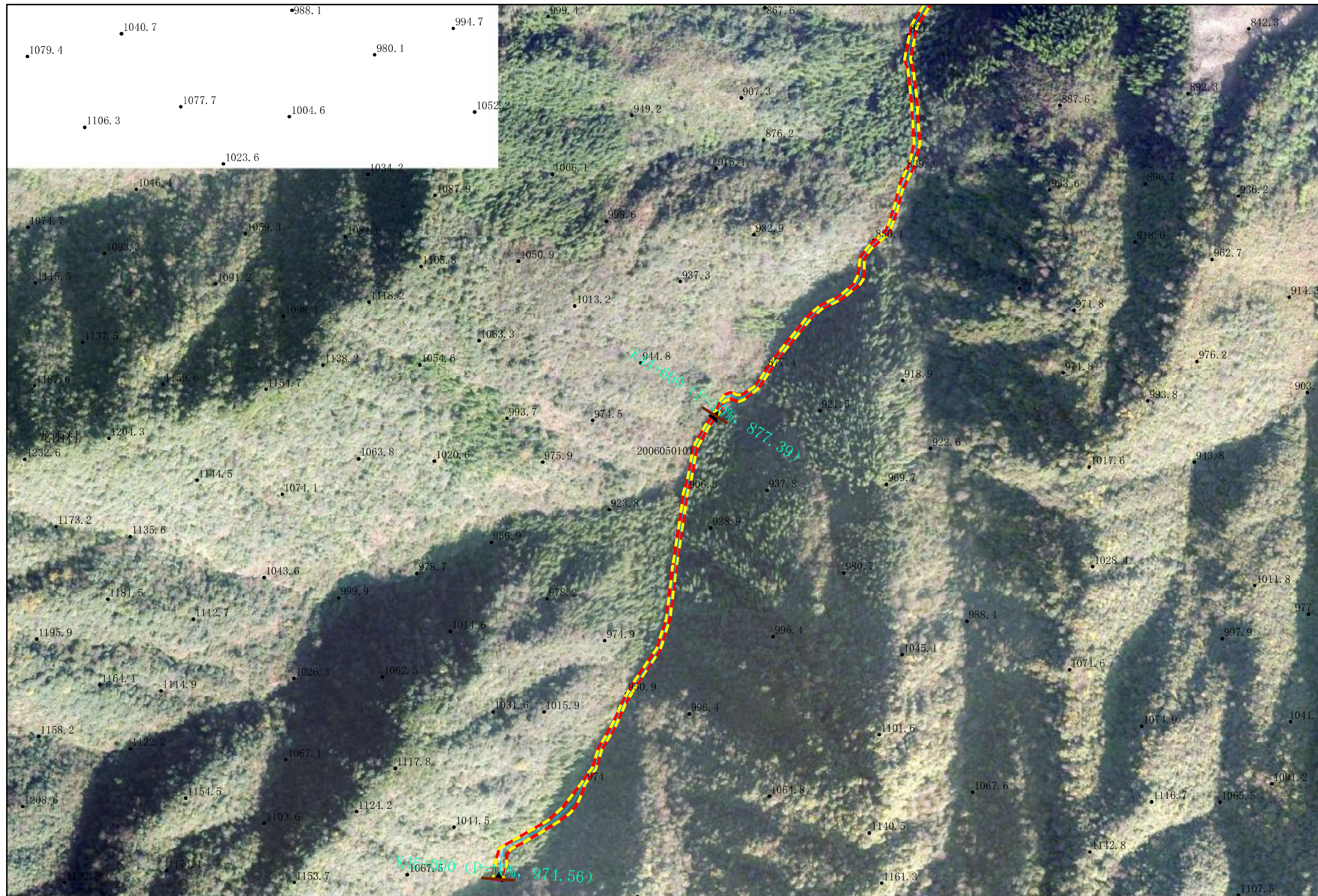
(51/52) 昌木套河



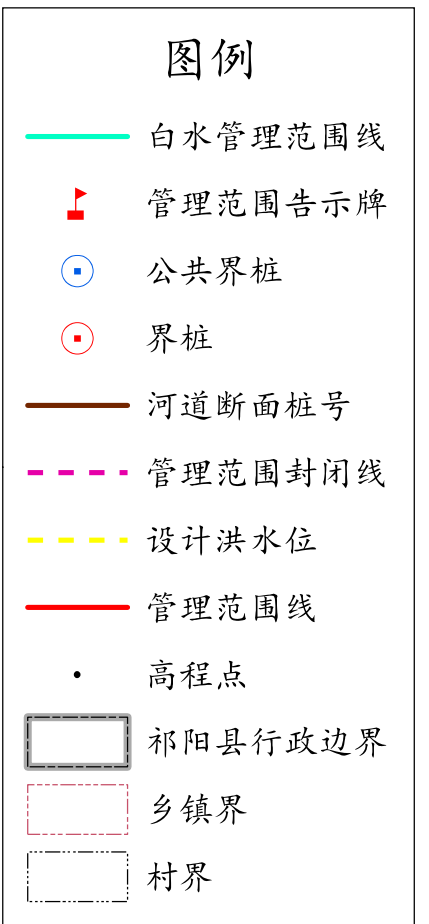
批准单位：祁阳市人民政府 审核单位：永州市水利局、自然资源和规划局 制图单位：黄石市振兴勘察设计有限公司
 2015年6月航摄 2019年11月划界 制图者：胡磊波
 2000国家大地坐标系 中央经线111度 1:3000 检查者：李林
 1985国家高程基准

昌木套河永州市祁阳市河段管理范围划定图

永州市祁阳市水利局



(52/52) 昌木套河



批准单位：祁阳市人民政府 审核单位：永州市水利局、自然资源和规划局 制图单位：黄石市振兴勘察设计有限公司
 2015年6月航摄 2019年11月划界 制图者：胡磊波
 2000国家大地坐标系 中央经线111度 1:3000 检查者：李林
 1985国家高程基准